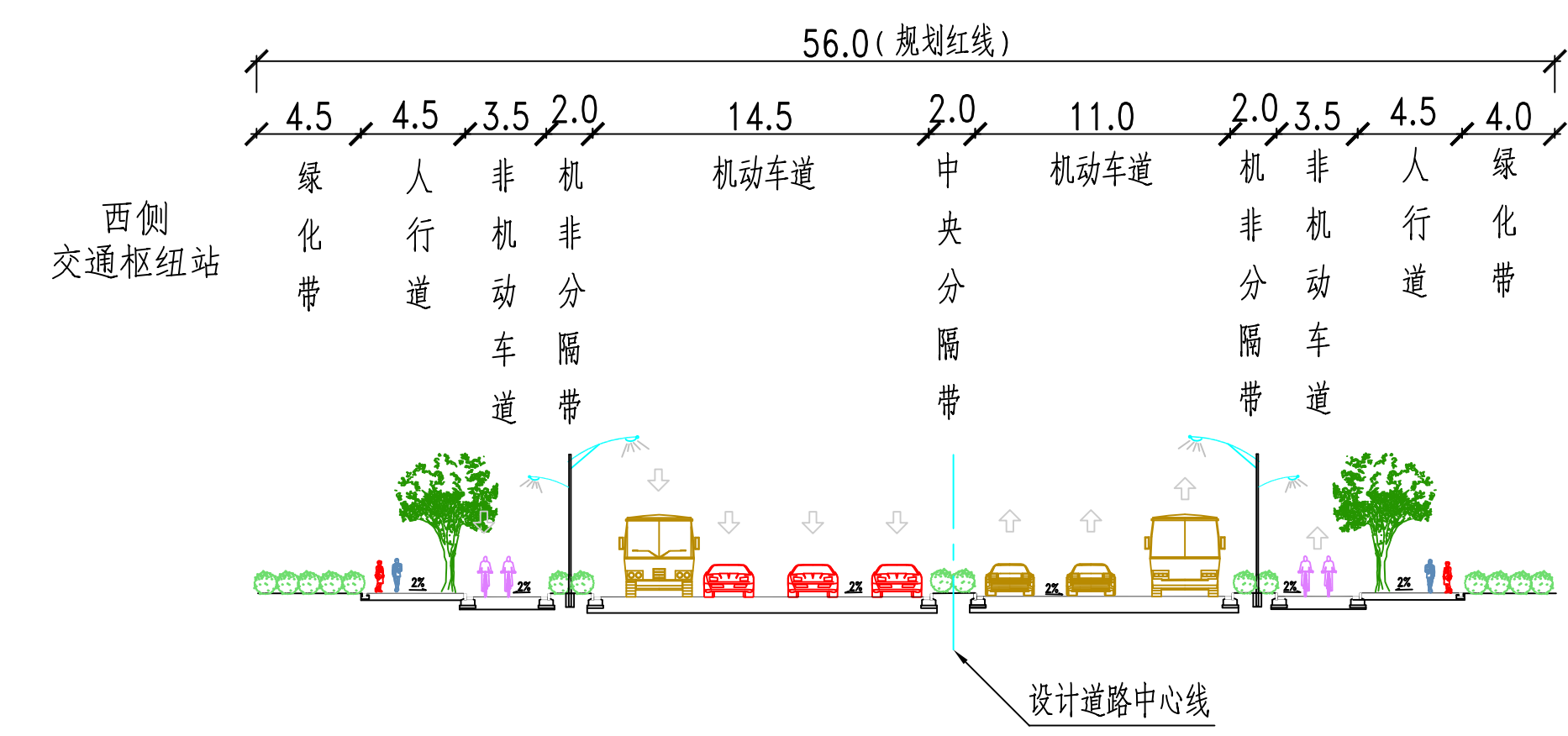
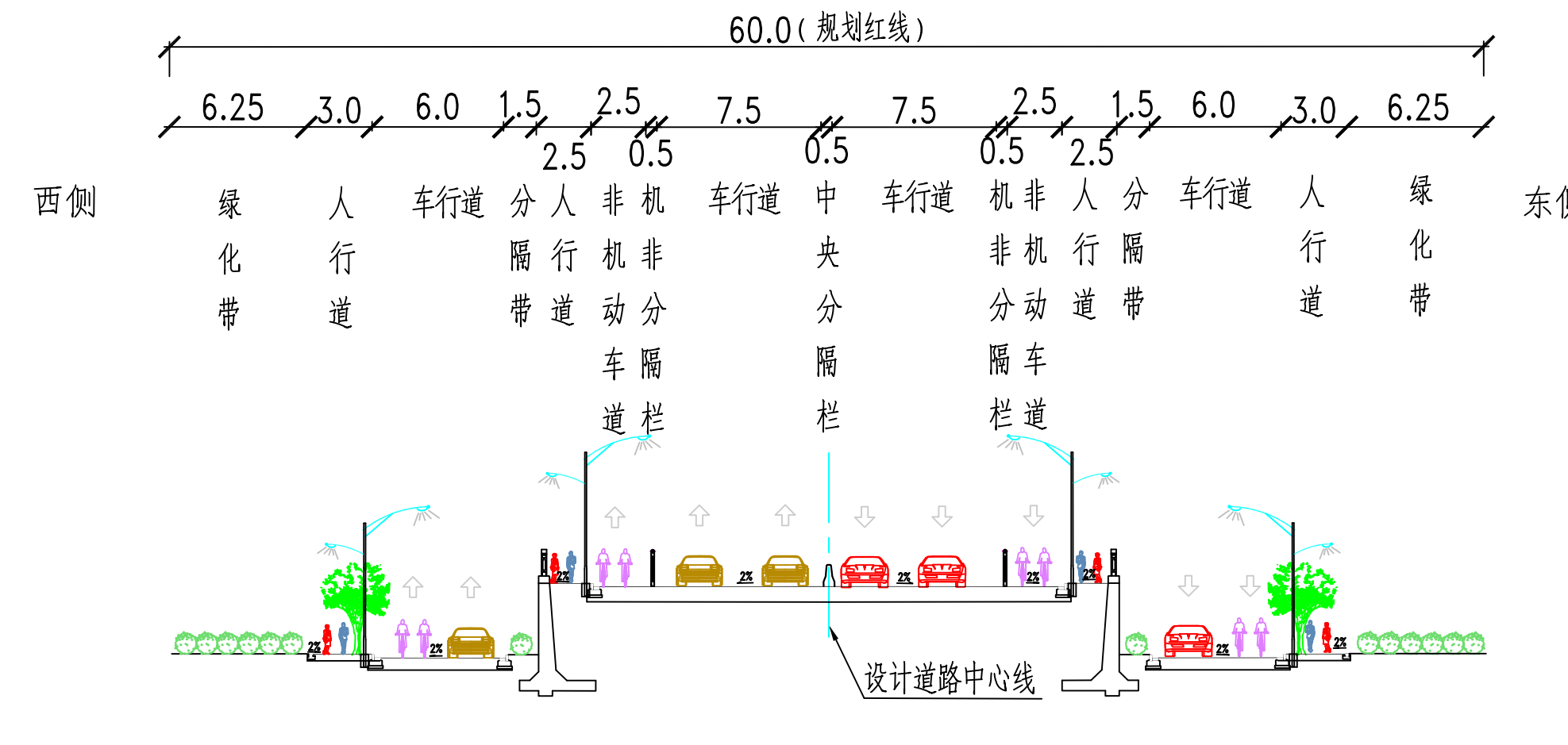


设计人行道路外侧绿化带边线(规划红线)
设计人行道路边线
设计非机动车道边线
设计机动车道边线
设计中央分隔带边线
设计道路中心线

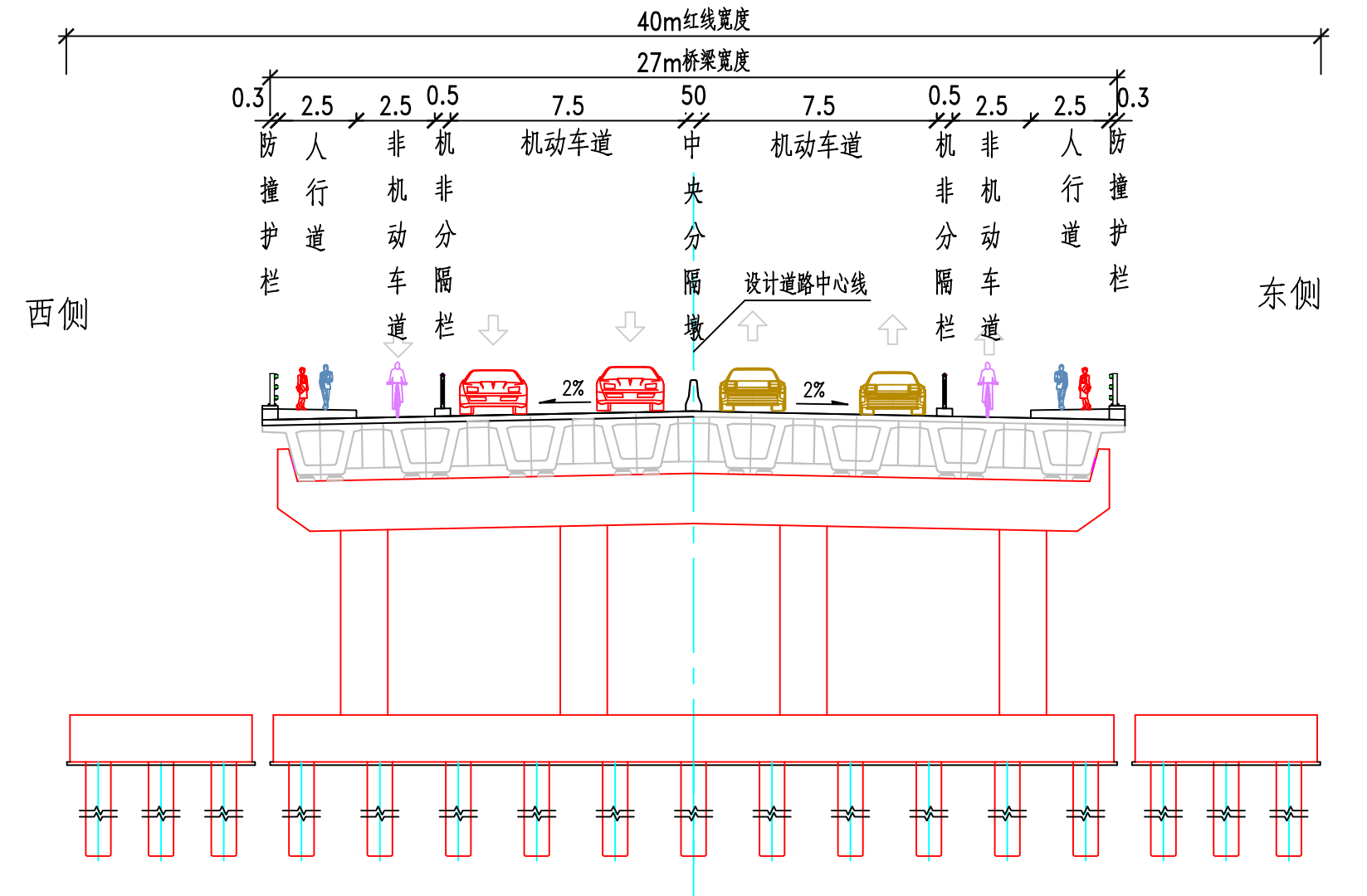
注：
1、本图尺寸除注明外，均以米计；
2、本工程采用上海市坐标系系统，吴淞高程系统；
3、本图平面比例采用1:2000；



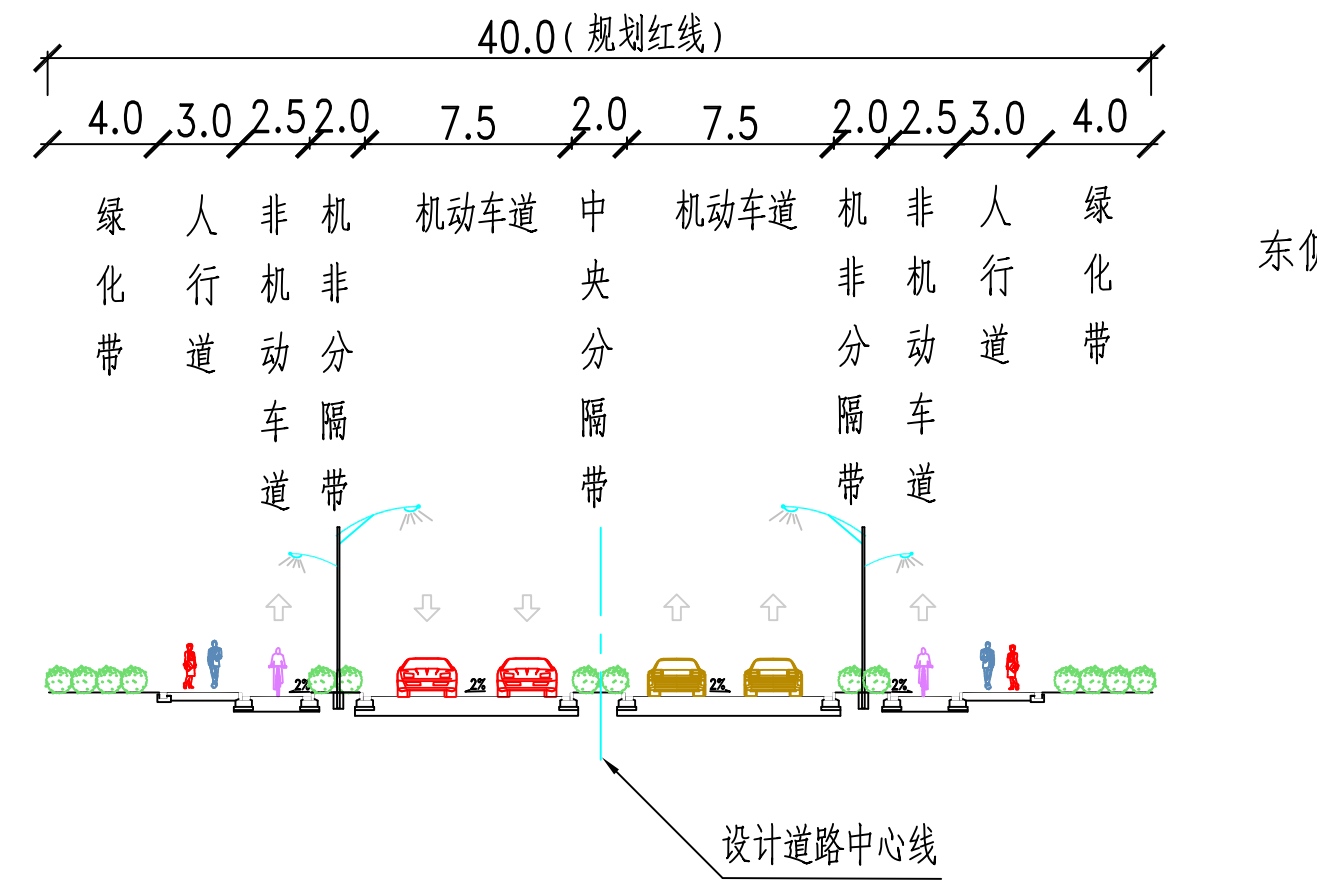
标准横断面设计图
陈南支二路-陈南公路



标准横断面设计图
陈南公路-南横引河



标准横断面设计图
南横引河桥



标准横断面设计图
南横引河-崇明大道



| | | | | | | |
|--|-------|----------------------|-------|---------|----|--------|
| 同济大学建筑设计研究院 (集团)有限公司 TONGJI ARCHITECTURAL DESIGN (Group) Co., Ltd. 同济设计TJAD | 项目名称 | 陈南公路(陈南支二路~崇明大道)新建工程 | 图名 | 道路总体平面图 | | |
| | 子项目名称 | 陈南公路(陈南支二路~崇明大道)新建工程 | 专业 | 道路 | 阶段 | 方案 |
| | 项目编号 | 24-BA-081 | 子项目编号 | 01 | 图号 | 01-001 |
| | 比例 | 1:2000 | 日期 | 2025.08 | 版次 | A |