

崇明区中小学幼儿园布局规划 (2021-2035年) (草案)

Layout planning of Middle And Primary School ,Kindergarten in Chongming District



上海市崇明区教育局
2021年7月

目录：

1. 规划背景.....	1
2. 总则.....	2
2.1 规划范围.....	2
2.2 规划对象.....	2
2.3 规划期限.....	2
2.4 规划目标.....	2
2.5 规划依据.....	3
2.6 规划原则.....	3
3. 现状综述.....	3
3.1 现状概况.....	3
3.2 人口现状.....	5
3.3 现状设施评估.....	7
4. 上位及相关规划.....	16
4.1 崇明区总体规划暨土地利用总体规划（2017-2035）.....	16
4.2 崇明区“1+X”国土空间规划.....	18
4.3 已批规划教育设施梳理汇总.....	19
5. 布局规划.....	22
5.1 规划需求分析.....	22
5.2 规划布局结构.....	22
5.3 建设标准.....	23
5.4 布局规划.....	24
5.5 近期建设.....	30
6. 乡镇指引.....	32
6.1 城桥镇.....	32
6.2 陈家镇.....	37
6.3 长兴镇.....	42
6.4 堡镇.....	47
6.5 东平镇.....	51
6.6 新村乡.....	53
6.7 新海镇.....	54

6.8 绿华镇.....	55
6.9 三星镇.....	56
6.10 庙镇.....	57
6.11 港西镇.....	59
6.12 建设镇.....	62
6.13 新河镇.....	64
6.14 竖新镇.....	65
6.15 港沿镇.....	67
6.16 向化镇.....	68
6.17 中兴镇.....	69
6.18 横沙乡.....	70

1. 规划背景

崇明区 2035 总体规划于 2018 年 5 月经市政府批复，明确崇明建设具有全球引领示范作用的世界级生态岛总目标，随着崇明世界级生态岛建设的加速推进，特别是“十四五”期间乡村振兴战略的持续深入实施、第十届中国花博会的举办和后花博经济发展、崇明东西两线重大交通项目建设对经济社会发展的积极带动，以及长兴岛军民融合国家级海洋经济示范区建设等一系列重大发展项目，对崇明教育现代化提出新的更高要求。对此，崇明教育应当以更大视野、更高站位、更大决心去推动面向社会、服务外部发展的改革创新，充分彰显教育的社会价值。

《崇明区教育改革发展“十四五”规划》明确，十四五期间将整合崇明区教育资源，优化教育供给，与世界级生态岛相匹配的一流教育的核心特征基本形成，崇明教育现代化水平显著提升，崇明教育服务世界级生态岛建设的能力水平显著提升，人民群众对崇明的满意度显著提升，助力每一位学习者拥有出彩机会、享有品质生活、成就幸福人生，崇明教育整体水平跨入本市教育现代化中等发展行列。

崇明区“1+X”国土空间规划正在编制中，结合花博会、高铁、地铁等外部利好因素，各片区正在统筹优化空间布局和资源利用，为区域统筹、合理配置崇明区教育事业发展的空间资源，构建均衡发展的学前和义务教育设施空间体系，协调配合国土空间规划的编制工作，同时为下一步深化教育设施用地落地提供依据，编制本规划。

2. 总则

2.1 规划范围

本次规划的范围为崇明区行政辖区范围，总用地面积 2494.5 平方公里（其中陆域面积 1413 平方公里），包含崇明岛（上海行政范围部分）、长兴岛和横沙岛，下辖 16 个镇和 2 个乡。

2.2 规划对象

本次规划对象包含幼儿园、小学、九年一贯制学校、初中和高中，不包含高等学校。

2.3 规划期限

本次规划近期至 2025 年，远期至 2035 年。

2.4 规划目标

统筹区内各类教育设施，促进教育设施空间分布均衡，提升教育设施总体质量与能级，以适应各乡镇未来对教育设施的需求。根据未来实际需求，按照规范对区内教育设施进行规模与空间结构上的调整与完善，通过加快实施、调整、新增等各种可行策略与手段，对区内教育设施进行全面优化。构建与世界级生态岛相匹配的一流教育体系，各类教育资源集约高效，符合崇明城乡结构变化特点和经济社会发展要求。

2.5 规划依据

《上海市崇明区总体规划暨土地利用总体规划（2017-2035）》；
各乡镇已经批准或正在编制的国土空间规划（新市镇总体规划）；
各乡镇已经批准的郊野单元规划；
已经批准的各单元街坊控制性详细规划；
《崇明区教育改革和发展“十四五”规划》（征求意见稿）；
《上海市郊区镇村公共服务设施配置导则》
《上海市15分钟社区生活圈规划导则(试行)》
其他相关的法规、规范、技术标准和规划等。

2.6 规划原则

均衡发展、便利群众的原则；
区域统筹、总量平衡的原则；
近远结合、因地制宜的原则；
统一规划、逐步完善的原则。

3. 现状综述

3.1 现状概况

截至2020年底，崇明区全区现有中小学幼儿园127处，班级总数1381班，在校学生39941人，总建筑面积94.88万平方米，总用地面积218.44万平方米，包含幼儿园、小学、初中、高中、九年一

贯制学校和完中6类。（详见表1）

表1：现状基础教育资源统计表¹

设施类别	设施数量 (处)	现状班数 (班)	在校学生 (人)	建筑面积 (万 M ²)	用地面积 (万 M ²)	生均建筑面积 (M ² /人)
幼儿园	59	383	8963	20.17	31.48	22.5
小学	32	427	14055	22.36	57.47	15.9
初中	22	296	9126	20.11	55.19	22
九年一贯制学校	7	127	2827	11.25	30.42	39.8
高中	5	114	3732	17.07	36.3	45.7
完中	2	34	1238	3.92	7.58	31.7
合计	127	1381	39941	94.88	218.44	23.8

崇明区现状教育资源整体较为富余，各类设施生均建筑面积均高于标准要求，其中以高中情况尤为显著。另崇明现有在建/刚建成教育设施5处，其中在建幼儿园3处，在建小学1处，在建初中1处。

从各乡镇基础教育资源分布发展趋势看，教育生源与教育资源供给地区分化显著（以下分析不含高中）：

一是重点发展地区生源日益集聚，教育资源供不应求。随着城镇化进程不断加速，绝大部分优势教育资源逐步向城桥镇、陈家镇和长兴镇集中，三镇在校学生占全区的63.7%，校舍建筑规模占全区的55.2%。其中，城桥镇最为显著，在校学生约占全区的1/3，校舍建筑规模为全区的20.6%，生均建筑面积仅13.5平方米。

二是一般乡镇教育资源大量空置。随着农村人口不断向城镇集中，农村老龄化、空心化现象日趋严重，农村适龄学童数量大幅减少，一般乡镇教育资源富余空置情况日趋加重，使用效益较低。其中，本岛中西部乡镇和横沙乡尤为明显。

¹ 数据来源：2020年教育事业统计年报

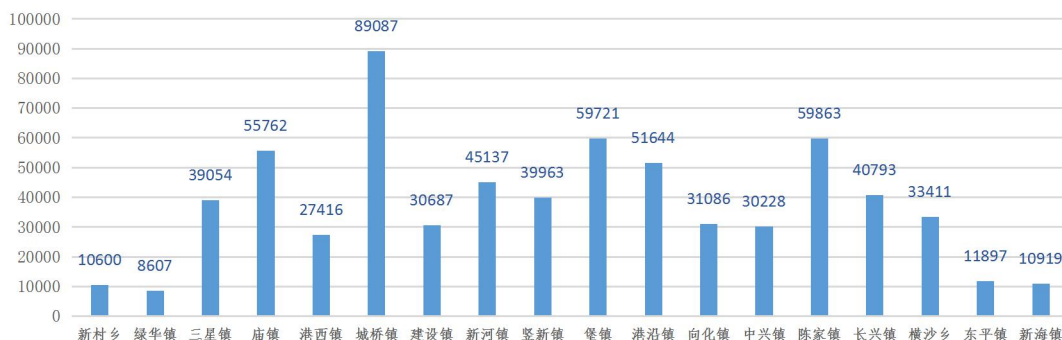
表 2：现状基础教育资源分镇统计表

乡镇	幼儿园		小学		初中		合计	
	学生数 (人)	建筑规模 (M ²)	学生数 (人)	建筑规模 (M ²)	学生数 (人)	建筑规模 (M ²)	学生数 (人)	建筑规模 (M ²)
新村乡	45	1524	79	4718	--	--	124	6242
绿华镇	36	3715	43	4147	--	--	79	7862
三星镇	158	6681	175	5782	175	5795	508	18258
庙镇	173	4230	337	13669	329	15060	839	32959
港西镇	317	6818	109	3438	141	4589	567	14845
城桥镇	2786	42663	5048	48351	3662	64399	11496	155413
建设镇	153	4837	263	8099	237	10364	653	23300
新河镇	319	8669	592	12459	322	10260	1233	31388
竖新镇	239	11659	338	9493	198	9710	775	30862
堡镇	824	12095	1587	20126	1451	39448	3862	71669
港沿镇	235	8043	353	7681	258	7028	846	22752
向化镇	181	3891	310	3410	245	7764	736	15065
中兴镇	281	4047	503	6379	337	9485	1121	19911
陈家镇	1062	25765	2239	70483	1730	59790	5031	156038
长兴镇	1761	37653	2933	47784	1431	19071	6125	104508
横沙乡	190	4601	306	5822	276	7527	772	17950
东平镇	84	4150	166	3519	105	2011	355	9680
新海镇	119	3674	196	6799	143	4080	458	14553
总计	8963	194715	15577	282159	11040	734875	35580	753255

注：以上数据包含九年一贯制学校和完中初中部，不包含高中。

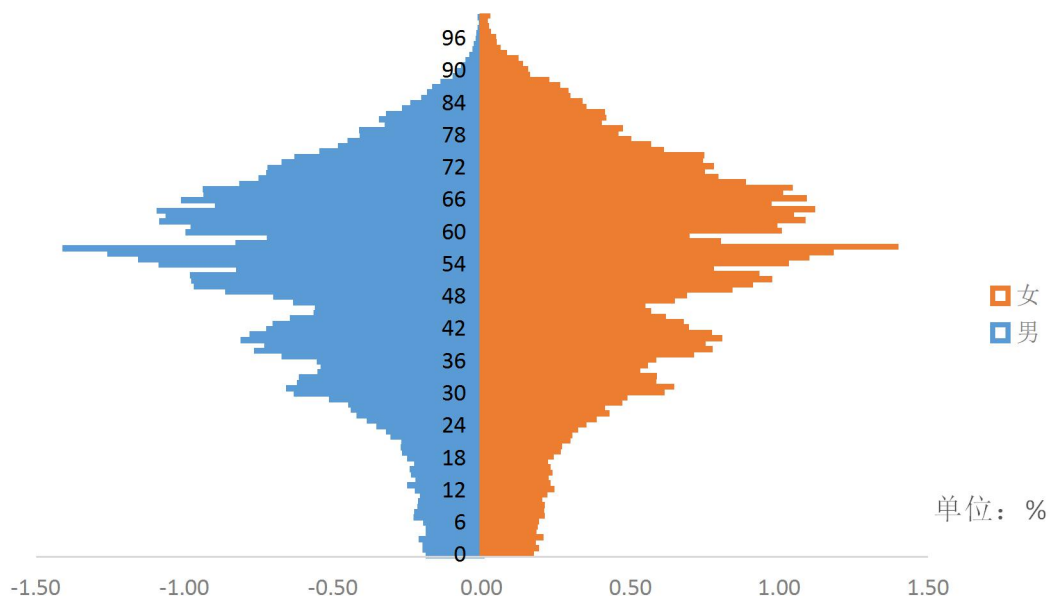
3.2 人口现状

崇明区全区常住人口 67.59 万人²，人口分布西部、北部乡镇较少，南部乡镇较多。



² 数据来源：第六次人口普查

从年龄结构上看，崇明区户籍人口金字塔均呈“收缩型”，这样的人口年龄结构显示出人口老龄化程度高，少年儿童人口少和社会抚养负担过重等一系列人口问题。



2020年6月底崇明区户籍人口金字塔³

较高的人口老龄化率导致崇明教学需求现状要远低于上海中心城区。根据有关统计，截至2019年底，崇明0-17岁现状学龄人口为5.44万人⁴，占比约8%；而按照上海建设标准推算，崇明67.59万人口的标准学生人数应为10万人，占比为15.1%。（详见表3）

表3：崇明区学龄人口测算一览表

类别	常住人口		标准推算			
	总计 (万人)	学龄(人)	设施 数量	班数(班)	班额 (人/班)	学生数 (人)
幼儿园(0-5岁)		15700	67	1005	15	25125
小学(6-10岁)		15700	27	810	30	32400
初中(11-14岁)		12100	27	648	24	29160
高中(15-17岁)		10900	13	312	24	15600
合计	67.59	54400	134	2775		102285

³ 数据来源：崇明区人口办

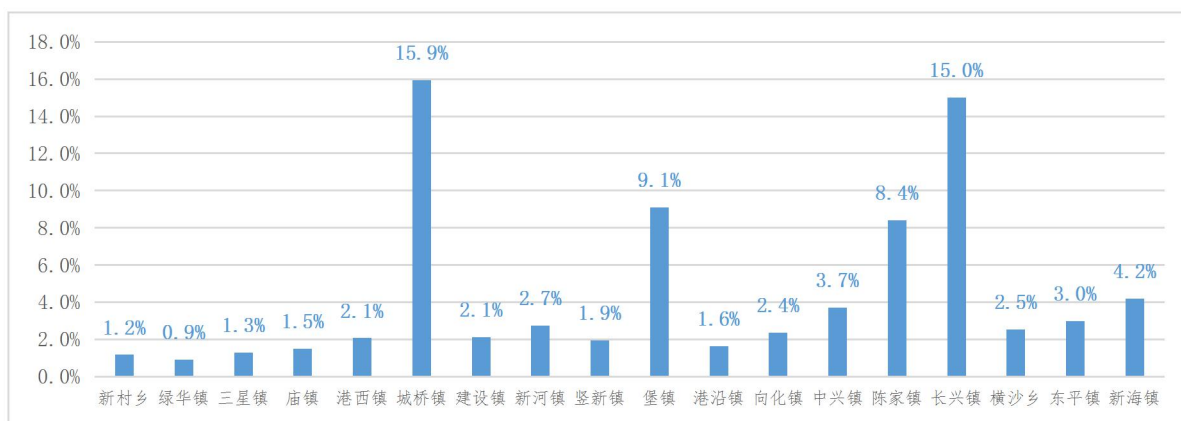
⁴ 数据来源：崇明区人口办、崇明区统计局

对应崇明区 0-17 岁学龄人口 5.44 万人，同时期崇明在校学生人数仅为 4.02 万人，存在差异的主要原因有三点：一是 0-2 岁幼儿早教以居家为主；二是非沪籍学生中学回户籍地就学，该情况以长兴镇最为普遍；三是高中阶段（包括中专和职校等）选择上海市区就学。（详见表 4）

表 4：实有学龄人口与在校学生对比（单位：人）

实有学龄人口（2019 年）		在校学生数	
0-2 岁	7100	幼儿园	8963
3-5 岁	8600		
6-10 岁	15700	小学	15577
11-14 岁	12100	初中	11259
15-17 岁	10900	高中	4361
合计	54400		40160

通过进一步分析，如果以上海市建设标准为参照，全区仅城桥镇和长兴镇两镇的学生占总人口比例达到 15%，一般乡镇均低于 5%。



各乡镇在校学生占总人口百分比分析一览

3.3 现状设施评估

本次设施评估含盈余状态评估和服务覆盖范围评估两项。

盈余状态评估主要依据《普通幼儿园建设标准（DG/TJ08—45—2005）》和《普通中小学校建设标准 DG/TJ08—12—2004》，综合平

均班额和生均建设用地两项指标进行评定，评估对象不包括在建设施。

服务覆盖范围评估主要参照“上海市15分钟生活圈”相关要求，结合崇明实际情况进行综合评价。根据15分钟生活圈要求，幼儿园步行可达距离200-300米（5分钟），小学步行可达距离500米（10分钟），初中步行可达距离800-1000米（15分钟），但崇明世界级生态岛建设导则要求城镇地区建筑高度不超过18米，乡村地区建筑高度不超过10米，核心城镇均为综合型城镇，无大型居住社区，且人口老龄化程度已经非常高，如严格按照标准配置教育设施将导致学校生源严重不足，造成教育资源浪费。

通过数据模型综合分析，本次评估建议：幼儿园服务半径调整为400-500米（步行10分钟可达）；小学服务半径调整为800-1000米（步行15分钟可达）；初中服务半径保持800-1000米不变。

3.3.1 幼儿园

截至2020年底，崇明现状幼儿园共计62处，其中在建幼儿园3处，分别为绿舟星城幼儿园、裕鸿幼儿园分园和圆沙幼儿园分园。

从设施运行状况看，现状幼儿园处于紧缺状态的14处，主要位于城桥镇和堡镇镇区；处于盈余状态的34处，主要位于本岛中西部、陈家镇和横沙乡。

表5：崇明区现状幼儿园一览表

序号	名称	乡镇	班数	学生数	用地面积 (m ²)	建筑面积 (m ²)	盈余评估
1	实验幼儿园江海名都园区	城桥镇	12	359	8700	5796	一般
2	实验幼儿园新崇西路园区	城桥镇	6	168	3087	2124	紧缺
3	北门幼儿园	城桥镇	9	251	2549	1799	紧缺

序号	名称	乡镇	班数	学生数	用地面积 (m ²)	建筑面积 (m ²)	盈余评估
4	西门幼儿园（本部）	城桥镇	8	254	2398	1892	紧缺
5	西门幼儿园（小班部）	城桥镇	6	153	2230	1347	紧缺
6	西门幼儿园（特教部）	城桥镇	2	—	1004	526	盈余
7	小港幼儿园	城桥镇	7	148	2216	2069	紧缺
8	金珠幼儿园	城桥镇	10	283	7070	5504	一般
9	莺莺幼儿园（东门园区）	城桥镇	11	310	2354	1383	紧缺
10	莺莺幼儿园（城东园区）	城桥镇	3	90	2947	1000	紧缺
11	盛源幼儿园	城桥镇	10	281	5338	4020	紧缺
12	露凝幼儿园	城桥镇	4	42	5086	2271	盈余
13	新城幼儿园	城桥镇	12	317	7472	5721	一般
14	江帆幼儿园	城桥镇	5	130	7469	7211	盈余
15	堡镇幼儿园（本部）	堡镇	6	160	1681	1371	紧缺
16	堡镇幼儿园（通富路园区）	堡镇	5	110	1649	1268	紧缺
17	向阳幼儿园（本部）	堡镇	5	141	2670	1564	紧缺
18	向阳幼儿园（育英园区）	堡镇	4	108	1770	790	紧缺
19	向阳幼儿园（北堡园区）	堡镇	4	71	2484	1130	一般
20	虹宝幼儿园	堡镇	8	151	4731	3533	盈余
21	登瀛幼儿园	堡镇	5	83	3903	2439	盈余
22	港西幼儿园	港西镇	6	67	4923	2648	盈余
23	莺莺幼儿园（静南园区）	港西镇	10	250	7888	4170	一般
24	新河幼儿园（本部）	新河镇	13	245	9603	4859	一般
25	新河幼儿园（新民园区）	新河镇	4	74	6507	3810	盈余
26	绿舟星城幼儿园	新河镇	在建	—	—	—	--
27	港沿幼儿园	港沿镇	7	121	10960	5690	盈余
28	合兴幼儿园	港沿镇	6	114	5051	2353	一般
29	金珠幼儿园（绿华园区）	绿华镇	3	36	10332	3715	盈余
30	北门幼儿园（新村园区）	新村乡	3	45	4608	1524	盈余
31	新海幼儿园（本部）	新海镇	5	90	4307	1307	一般
32	新海幼儿园（长征园区）	新海镇	2	29	5161	2367	盈余
33	三星幼儿园	三星镇	6	123	7225	5615	盈余
34	三星幼儿园（海桥园区）	三星镇	3	35	1308	1066	盈余
35	庙镇幼儿园（本部）	庙镇	4	80	2800	1780	一般
36	庙镇幼儿园（江口园区）	庙镇	4	57	2583	1400	盈余
37	庙镇幼儿园（合作园区）	庙镇	3	36	1924	1050	盈余
38	建设幼儿园	建设镇	5	98	3741	2398	盈余
39	大同幼儿园	建设镇	3	55	2829	2439	盈余
40	长江幼儿园（本部）	东平镇	3	56	4224	3090	盈余
41	长江幼儿园（东风园区）	东平镇	2	28	2887	1060	盈余
42	长江幼儿园（前哨园区）	东平镇	—	—	2845	1074	盈余
43	竖新幼儿园	竖新镇	7	114	11373	6567	盈余
44	育英幼儿园	竖新镇	7	125	7518	5092	盈余

序号	名称	乡镇	班数	学生数	用地面积 (m ²)	建筑面积 (m ²)	盈余评估
45	汲浜幼儿园	中兴镇	9	223	3716	2976	紧缺
46	汲浜幼儿园（北沿园区）	中兴镇	3	58	3683	1071	一般
47	向化幼儿园	向化镇	8	181	6028	3891	一般
48	裕安幼儿园	陈家镇	—	—	8326	5880	盈余
49	裕安中心幼儿园	陈家镇	13	324	9042	5805	一般
50	陈家镇幼儿园	陈家镇	11	236	7305	5707	盈余
51	东滩思幼	陈家镇	10	246	13866	8461	盈余
52	裕鸿幼儿园	陈家镇	10	256	7854	5792	盈余
53	裕鸿幼儿园分园	陈家镇	在建	—	—	—	--
54	长兴幼儿园	长兴镇	8	248	4472	3654	紧缺
55	长兴幼儿园（长丰园区）	长兴镇	9	258	8630	6534	盈余
56	丰福幼儿园（本部）	长兴镇	13	351	7195	5706	一般
57	丰福幼儿园（前卫园区）	长兴镇	6	168	5117	4258	盈余
58	平安幼儿园（本部）	长兴镇	8	223	7240	5984	盈余
59	平安幼儿园（大华园区）	长兴镇	11	300	6691	5760	一般
60	圆沙幼儿园	长兴镇	8	213	6565	5757	盈余
61	圆沙幼儿园分园	长兴镇	在建	—	—	—	--
62	横沙幼儿园	横沙乡	8	190	9659	4601	盈余

从设施覆盖范围看，现状幼儿园已经覆盖了大部分建成居住社区，但部分新建住宅区仍有待进一步优化完善，主要包括：城桥镇今日东苑、今日西苑、海天景苑、十里江湾、金融街等地块，陈家镇的裕安社区东部和滨江社区，长兴镇的绿地长兴新苑地块和圆沙社区清水苑地块，港西镇的昱墅地块。



图 1：现状幼儿园服务半径分析

3.3.2 小学

截至 2020 年底，崇明现状小学共计 40 处（含九年一贯制学校），其中在建小学 1 处，为上海实验小学长兴分校。

从设施运行状况看，现状小学处于紧缺状态的 6 处，主要位于城桥镇镇区；处于盈余状态的 22 处，主要位于本岛中西部和陈家镇。

表 6：崇明区现状小学一览表

序号	名称	乡镇	班数	学生数	用地面积 (m ²)	建筑面积 (m ²)	盈余评估
1	实验小学	城桥镇	24	1001	8826	6875	紧缺
2	西门小学	城桥镇	25	966	9744	5852	紧缺
3	东门小学	城桥镇	27	1137	23663	6553	紧缺
4	东门小学（城东校区）	城桥镇	8	147	10181	3124	盈余
5	明珠小学	城桥镇	23	820	29000	12407	一般
6	江帆小学	城桥镇	30	977	29470	13540	一般
7	堡镇小学（本部）	堡镇	20	795	15877	7128	紧缺
8	堡镇小学（北堡校区）	堡镇	5	110	10222	4507	盈余
9	堡镇二小（本部）	堡镇	15	508	17000	5430	一般
10	堡镇二小（登瀛校区）	堡镇	8	174	8687	3061	盈余
11	实验小学（江口校区）	庙镇	5	110	15527	5729	盈余
12	庙镇学校（小学部）	庙镇	8	156	17759	4528	盈余
13	庙镇学校（三乐校区小学部）	庙镇	5	71	9161	3412	盈余
14	实验小学（绿华校区）	绿华镇	4	43	29033	4147	盈余

序号	名称	乡镇	班数	学生数	用地面积 (m ²)	建筑面积 (m ²)	盈余评估
15	西门小学（港西校区）	港西镇	5	109	12765	3438	盈余
16	西门小学（新村校区）	新村乡	5	79	17840	4718	盈余
17	竞存小学（本部）	新河镇	15	451	15013	7856	盈余
18	竞存小学（新民校区）	新河镇	5	141	13588	4603	盈余
19	竖新小学	竖新镇	8	160	14046	5503	盈余
20	育才小学	竖新镇	9	178	17358	3990	盈余
21	向化小学	向化镇	10	310	6368	3410	一般
22	海洪小学	三星镇	8	175	14157	5782	盈余
23	合兴小学	港沿镇	10	250	14700	4008	盈余
24	港沿学校（小学部）	港沿镇	7	103	15134	3673	盈余
25	汲浜小学	中兴镇	15	503	14246	6379	一般
26	陈家镇小学	陈家镇	15	415	13473	5598	盈余
27	裕安小学	陈家镇	26	994	75146	28210	盈余
28	上实东滩学校（小学部）	陈家镇	16	552	63824	25475	盈余
29	新纪元双语学校（小学部）	陈家镇	14	278	13818	11200	盈余
30	建设小学	建设镇	6	160	13996	5002	盈余
31	东门小学（大同校区）	建设镇	5	103	8491	3097	盈余
32	长兴小学（本部）	长兴镇	25	1011	27611	15058	一般
33	长兴小学（前卫校区）	长兴镇	12	411	8597	2355	紧缺
34	长兴小学（凤凰校区）	长兴镇	18	616	16754	7734	一般
35	平安小学	长兴镇	17	626	21069	8905	一般
36	圆沙小学	长兴镇	9	269	23280	13732	一般
37	上海实验小学长兴分校	长兴镇	在建	—	—	—	—
38	横沙小学	横沙乡	10	306	18931	5822	一般
39	长江学校（小学部）	东平镇	7	166	16293	3263	一般
40	新海学校（小学部）	新海镇	10	196	23423	6035	一般

注：九年一贯制学校只统计小学部情况

从设施覆盖范围看，现状小学已经覆盖了大部分建成居住社区，但部分新建住宅区仍有待进一步优化完善，主要包括：城桥镇金融街地块，陈家镇的裕安社区东部和滨江社区，港西镇的昱墅地块。

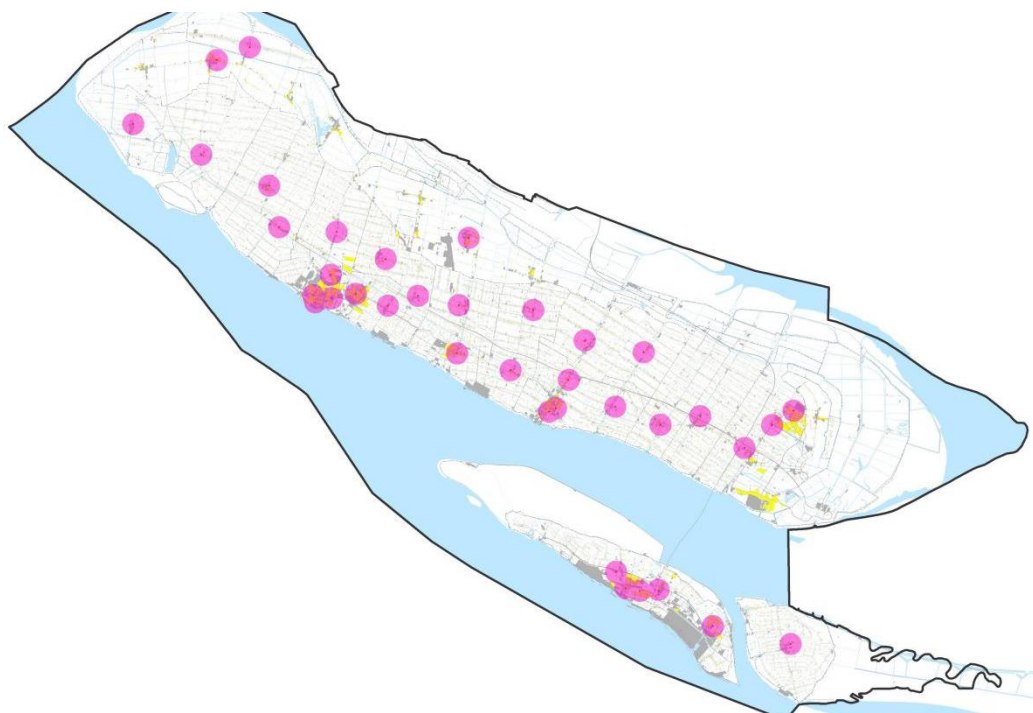


图 2：现状小学服务半径分析

3.3.3 初中

截至 2020 年底，崇明现状初中共计 32 处（含九年一贯制学校和完中），其中在建初中 1 处，为江帆中学。

从设施运行状况看，现状初中盈余状态较为普遍，有 28 处；处于紧缺状态的仅 1 处，为实验中学（本部）。

表 7：崇明区现状初中一览表

序号	名称	乡镇	班数	学生数	用地面积 (m ²)	建筑面积 (m ²)	盈余评估
1	实验中学（本部）	城桥镇	32	1212	17388	8441	紧缺
2	东门中学（本部）	城桥镇	40	1567	51041	17603	一般
3	东门中学（城东校区）	城桥镇	8	163	13635	5282	盈余
4	凌云中学	城桥镇	4	112	6296	6596	盈余
5	明志中学	城桥镇	14	333	26432	11004	盈余
6	民一中学（南门校区）	城桥镇	8	275	34556	15473	盈余
7	江帆中学	城桥镇	在建	—	—	—	—
8	实验中学（宏达校区）	庙镇	6	75	21492	5442	盈余
9	庙镇学校（初中部）	庙镇	9	182	22790	5812	盈余
10	庙镇学校（三乐校区初中部）	庙镇	4	72	10219	3806	盈余
11	实验中学（港西校区）	港西镇	8	141	19217	4589	盈余
12	正大中学（本部）	堡镇	29	974	42952	20880	盈余

序号	名称	乡镇	班数	学生数	用地面积 (m ²)	建筑面积 (m ²)	盈余评估
13	正大中学（登瀛校区）	堡镇	8	144	16713	4631	盈余
14	民一中学（初中部）	堡镇	8	333	25014	13937	盈余
15	大新中学	新河镇	12	322	31756	10260	盈余
16	三烈中学	竖新镇	10	198	37852	9710	盈余
17	向化中学	向化镇	10	245	16446	7764	盈余
18	三星中学	三星镇	7	175	20150	5795	盈余
19	合兴中学	港沿镇	8	203	23076	4871	盈余
20	港沿学校（初中部）	港沿镇	7	55	8889	2157	盈余
21	大公中学	中兴镇	11	337	36178	9485	盈余
22	裕安中学	陈家镇	20	766	28129	15221	盈余
23	崇东中学	陈家镇	8	216	26394	8583	盈余
24	新纪元双语学校	陈家镇	15	308	16839	13649	盈余
25	上实东滩学校	陈家镇	15	440	55962	22337	盈余
26	建设中学	建设镇	10	175	17970	6219	盈余
27	东门中学（大同校区）	建设镇	4	62	17056	4145	盈余
28	长明中学	长兴镇	19	656	28496	9903	盈余
29	长兴中学	长兴镇	20	775	18639	9168	一般
30	新海学校（初中部）	新海镇	6	143	18799	4844	盈余
31	长江学校（初中部）	东平镇	4	105	11316	2267	盈余
32	横沙中学（初中部）	横沙乡	9	276	15720	7568	盈余

注：九年一贯制学校和完中只统计初中部情况

从设施覆盖范围看，现状初中已经覆盖了大部分建成居住社区，但部分住宅区仍有待进一步优化完善，主要包括：城桥镇金融街地块，陈家镇的裕安社区东部和滨江社区，长兴镇绿地长兴新苑地块和圆沙社区，港西镇的明南佳苑和昱墅地块。

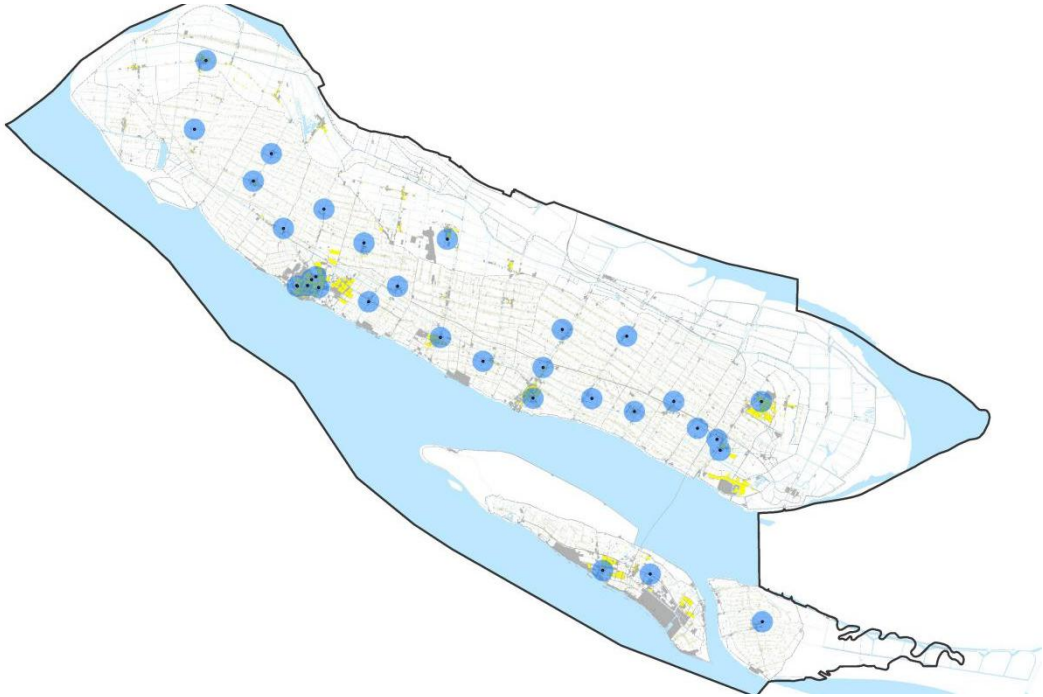


图 3：现状初中服务半径分析

3.3.4 高中

截至 2020 年底，崇明现状高中共计 7 处（含完中）。

从设施运行状况看，现状高中均未达到紧缺状态，其中，堡镇中学和横沙中学教学资源尚有盈余。

表 8：崇明区现状高中一览表

序号	名称	乡镇	班数	学生数	用地面积 (m ²)	建筑面积 (m ²)	盈余评估
1	扬子中学	城桥镇	25	765	83907	34629	一般
2	崇明中学	城桥镇	36	1283	150163	71308	一般
3	城桥中学	城桥镇	24	664	28665	15631	一般
4	民本中学	堡镇	21	767	45339	25165	一般
5	堡镇中学	堡镇	8	253	54974	23992	盈余
6	民一中学（本部）	堡镇	14	554	27551	15240	一般
7	横沙中学	横沙乡	3	75	7513	2468	盈余

注：完中只统计高中部情况

4. 上位及相关规划

4.1 崇明区总体规划暨土地利用总体规划（2017-2035）

2018年5月11日，《崇明区总体规划暨土地利用总体规划（2017-2035）》经上海市政府沪府[2018]40号批准同意。

规划明确至2035年，把崇明区基本建设成为在生态环境、资源利用、经济社会发展、人居品质等方面具有全球引领示范作用的世界级生态岛。重要指标达到世界级生态示范地区的领先水平，成为全国生态文明建设的重要标杆。

规划至2035年形成“1-7-10-20-X”的城乡空间体系，即1个核心镇镇区，7个中心镇镇区，10个一般镇镇区，20个左右的小集镇社区，X个自然村落。并以此为基础规划形成“城市副中心-地区中心-社区中心”三级公共中心体系。

1个城市副中心：依托城桥核心镇建设城市副中心，承接上海中心城区的外溢功能，集聚高等级的商务、商业功能，布局市区级公共服务设施，建设城桥综合交通枢纽，打造成为辐射全区的综合服务中心，承载上海全球城市生态、文化等部分功能。

7个地区中心：依托西沙（三星）、东平、长兴、东滩（陈家镇）、堡镇、新河、庙镇7个中心镇区，结合轨道交通站点或交通枢纽形成服务镇域及周边的地区中心。

45个社区中心：打造15分钟生活圈，作为社区公共服务配置和社会治理的基本单元。

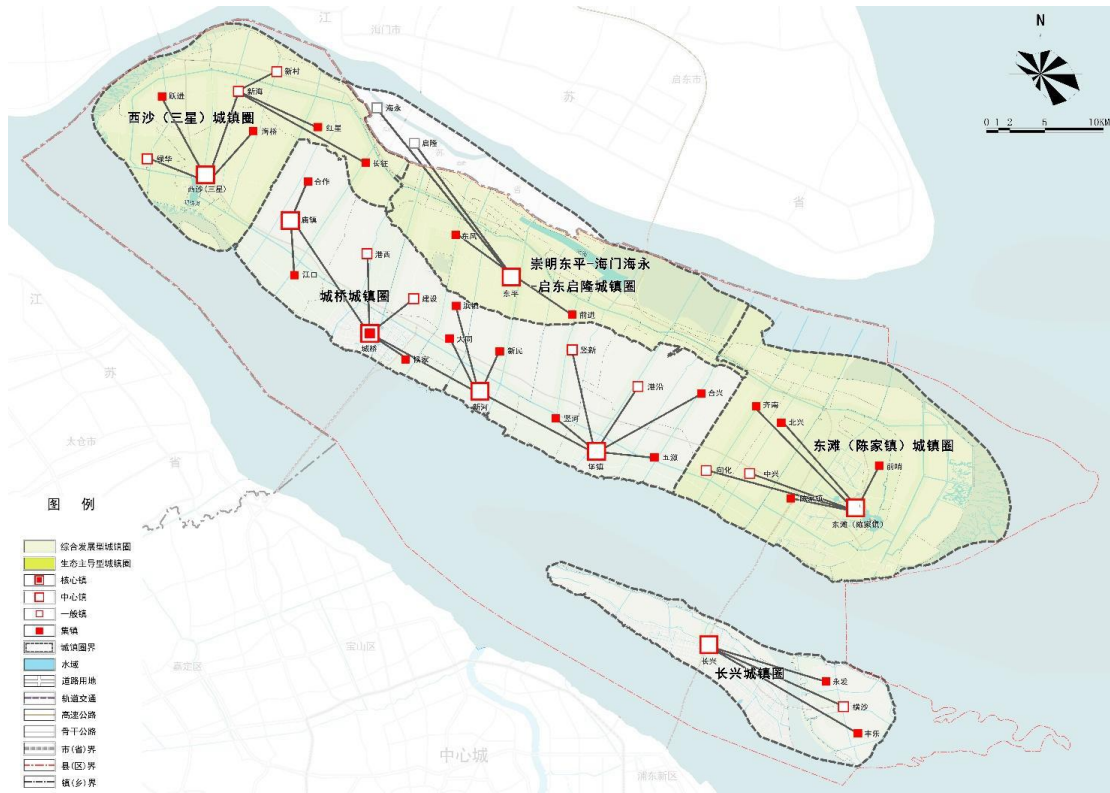


图4：区2035总规公共中心体系规划图

高等级教育设施：规划3处市级教育设施。其中，现状提升2处，包括位于城桥镇的上海开放大学崇明分校和位于陈家镇的上外贤达学院；规划新增1处，为陈家镇生态科研高教区。规划9处高级中学。其中，现状提升7处，包括城桥镇地区的崇明中学、城桥中学、扬子中学，堡镇地区的民本中学、堡镇中学、民一中学，横沙地区横沙中学；规划新增2处，包括陈家镇高中1处、长兴镇完中1处。

社区级教育设施：统筹城乡基础教育资源，严格按照相关规范及标准进行设施配置。以社区生活圈为单元，按照适龄人口规模配置幼儿园、小学、初中，并按照同步规划、同步设计、同步建设、同步验收、同步交付使用的“五同步”原则，逐步增加幼儿园、小学、初中教育设施，在条件成熟的地区预留新增优质民办教育资源。



图5：区2035总规公共服务设施规划图

4.2 崇明区“1+X”国土空间规划

在区 2035 总体规划的基础上，创新“1+X”片区规划模式，形成六大片区，进一步深化完善城乡空间布局。“1”是指起引领作用的重点镇，包括城桥镇、堡镇、陈家镇、长兴镇、东平镇等，重点城镇继续发展城镇功能，统筹高等级服务设施配置，吸引农村人口集聚；“X”是指发展关系紧密的若干个其他镇，其他乡镇的主要任务为积极推进宅基地减量，通过土地全域综合整治等方式推进耕地保护、生态保护和新型农业发展。

表 9：崇明区规划人口指标表

片区名称	乡镇名称	规划常住人口（万人）	规划可承载人口（万人）
城桥片区	城桥镇	16.5	23.5
	新河镇	2.6	3.4
	建设镇	1	1
	港西镇	2.4	2.7
	庙镇	2.1	2.1
东滩片区	陈家镇	10.8	15.9
	中兴镇	1.2	1.2
	向化镇	1.3	1.3
堡镇片区	堡镇	4.9	6.4
	港沿镇	1.65	1.65
	竖新镇	0.75	0.75
西沙片区	明珠湖镇	0.3	0.8
	三星镇	1.4	1.4
	绿华镇	0.4	0.4
	新海镇	1.6	1.8
	新村乡	0.4	0.4
长横片区	长兴镇	18	20
	横沙乡	0.9	0.9
北部片区	东平镇	1.8	3
总计		70	88.6

4.3 已批规划教育设施梳理汇总

本次梳理汇总对象包括：已批新市镇总体规划、已批控制性详细规划、已批郊野单元规划和已批专项规划。

4.3.1 已批规划幼儿园梳理

按照相关标准规范，各类已批规划共计落实幼儿园 92 处，其中现状保留 56 处，规划新增 36 处。



图6：已批规划幼儿园汇总图

4.3.2 已批规划小学梳理

按照相关标准规范，各类已批规划共计落实小学 48 处，其中现状保留 37 处，规划新增 11 处。



图7：已批规划小学汇总图

4.3.3 已批规划初中梳理

按照相关标准规范，各类已批规划共计落实初中 42 处，其中现状保留 30 处，规划新增 12 处。



图8：已批规划初中汇总图

4.3.4 已批规划高中梳理

按照相关标准规范，各类已批规划共计落实高中 10 处，其中现状保留 7 处，规划新增 3 处。



图9：已批规划高中汇总图

5. 布局规划

5.1 规划需求分析

根据有关报告分析⁵，至2035年，崇明区实有0-17岁人口将略有下降，总体减少6100人；至2025年，崇明区实有0-17岁人口总体维持稳定略有提升，总体增加800人，其中，0-5岁（幼儿园）将增加3000人，6-10岁（小学）将减少2000人，11-14岁（初中）将增加1100人，15-17岁（高中）将减少1300人。

总体上，在不考虑外来人口大量导入的前提下，全区范围内的现有教育资源足够满足未来至2035年的人口教学需求，但随着第十届中国花博会的举办和后花博经济发展、崇明东西两线重大交通项目建设对经济社会发展的积极带动、以及长兴岛军民融合国家级海洋经济示范区建设等一系列重大发展项目，崇明世界级生态岛的影响力将逐步扩大，教育设施的建设应进行提前布局，尤其是重点地区，应结合长远规划预留发展空间。

5.2 规划布局结构

落实区2035总体规划要求，结合“1+X”国土空间规划深化完善导向和崇明地区实际，规划崇明区教育设施布局总体分为三类地区：

重点引导区，包括城桥镇、东平镇、堡镇、陈家镇和长兴镇5个镇。规划为未来重要人口导入区域，重点根据人口需求参照规范补充

⁵ 《崇明区“十四五”人口和生育变动趋势预测与分析报告》

教育设施；

优化完善区，包括新海镇、三星镇、庙镇、港西镇、建设镇、新河镇、竖新镇、港沿镇、向化镇、中兴镇和横沙乡 11 个乡镇。未来人口以导出或内部调整为主，应着重梳理现有教育设施，进行归并整治和优化布局，但应确保至少布局 1 个幼儿园和小学；

资源整合区，包括新村乡和绿华镇 2 个乡镇。未来人口基数过少且老龄化严重，教育需求过少，现有教育设施应逐步向相邻乡镇归并整合，其中，新村乡未来的教育需求由新海镇统筹，绿华由三星镇统筹。

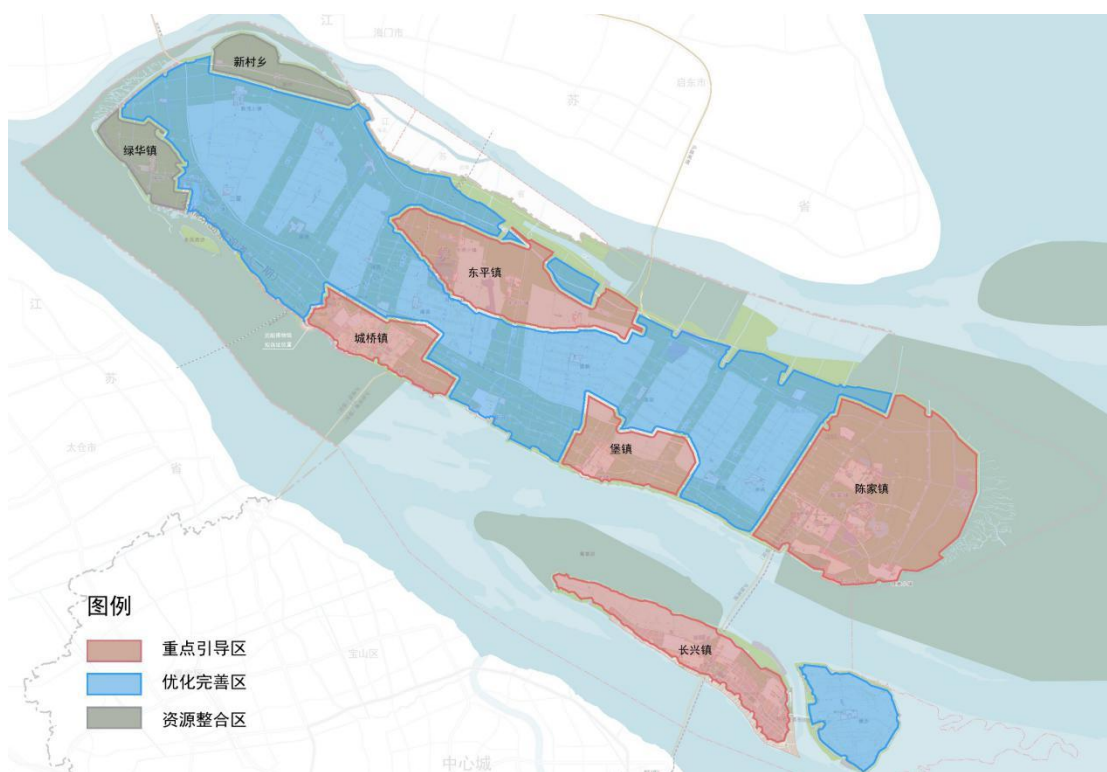


图10：崇明区中小学幼儿园布局结构

5.3 建设标准

根据上位规划相关要求，结合崇明实际情况，充分考虑集约节约

用地的原则，本次规划建议：新建幼儿园原则上设 15 班，新建小学原则上设 30 班，新建初中原则上设 32 班，新建高中原则上设 24 班，新建九年一贯制学校原则上设 54 班。相关建设指标建议参照采用《普通幼儿园建设标准（DG/TJ08—45—2005）》、《普通中小学校建设标准 DG/TJ08—12—2004》和社会事业用地指南。

表 10：上海居住小区 1 万人口幼儿园配建标准

单位：（m²）

区域	15 班幼儿园 390 名幼儿		千人指标	
	建筑面积	用地面积	建筑面积	用地面积
中心城外	5510	7198	551	720
中心城	5510	6490	551	649

表 11：上海中小学校用地面积及生均用地面积指标（中心城外）

单位：（m²）

学校类别	名称	学 校 规 模									
		20班	24班	25班	27班	28班	30班	32班	36班	45班	48班
小学	用地面积	21115	-	24616	-	-	27539	-	-	-	-
	生均指标	26.39	-	24.62	-	-	22.95	-	-	-	-
九年一贯制	用地面积	-	-	-	29082	-	-	-	36682	44342	-
	生均指标	-	-	-	25.51	-	-	-	24.13	23.34	-
初中	用地面积	-	27585	-	-	32770	-	33645	-	-	-
	生均指标	-	25.54	-	-	26.01	-	23.36	-	-	-
高中	用地面积	-	31293	-	-	-	35263	-	46403	-	53414
	生均指标	-	26.08	-	-	-	23.51	-	25.78	-	22.26

5.4 布局规划

5.4.1 幼儿园

现状 62 处幼儿园，规划拟保留 47 处，拟迁建 4 处，拟撤并 11 处。另规划新增幼儿园 30 处，主要位于城桥镇、陈家镇和长兴镇。

至 2035 年共计规划幼儿园 81 处。

表 12：崇明区幼儿园规划信息一览表

序号	名称	乡镇	可设班级	建议用地面积(m ²)	规划动态
1	实验幼儿园江海名都园区	城桥镇	12	8700	规划保留
2	实验幼儿园新崇西路园区	城桥镇	6	3087	规划保留
3	北门幼儿园	城桥镇	9	2549	规划保留
4	西门幼儿园（本部）	城桥镇	8	2398	规划保留
5	西门幼儿园（小班部）	城桥镇	6	2230	规划保留
6	西门幼儿园（特教部）	城桥镇	2	1004	规划保留
7	小港幼儿园	城桥镇	7	2216	规划保留
8	金珠幼儿园	城桥镇	10	7070	规划保留
9	莺莺幼儿园（东门园区）	城桥镇	11	2354	规划保留
10	莺莺幼儿园（城东园区）	城桥镇	3	2947	撤并
11	盛源幼儿园	城桥镇	10	5338	规划保留
12	露凝幼儿园	城桥镇	4	5086	规划保留
13	新城幼儿园	城桥镇	12	7472	规划保留
14	江帆幼儿园	城桥镇	5	7469	规划保留
15	城桥镇 01Y ⁶	城桥镇	15	7200	规划新增
16	城桥镇 02Y	城桥镇	15	7200	规划新增
17	城桥镇 03Y	城桥镇	15	7200	规划新增
18	城桥镇 04Y	城桥镇	15	7200	规划新增
19	城桥镇 05Y	城桥镇	15	7200	规划新增
20	城桥镇 06Y	城桥镇	15	7200	规划新增
21	城桥镇 07Y	城桥镇	15	7200	规划新增
22	城桥镇 08Y	城桥镇	15	7200	规划新增
23	城桥镇 09Y	城桥镇	15	7200	规划新增
24	裕安幼儿园	陈家镇	—	8326	规划保留
25	裕安中心幼儿园	陈家镇	13	9042	规划保留
26	陈家镇幼儿园	陈家镇	11	7305	规划保留
27	东滩思幼	陈家镇	10	13866	规划保留
28	裕鸿幼儿园	陈家镇	10	7854	规划保留
29	裕鸿幼儿园分园	陈家镇	15	刚建成	规划保留
30	陈家镇 01Y	陈家镇	15	7200	规划新增
31	陈家镇 02Y	陈家镇	15	7200	规划新增
32	陈家镇 03Y	陈家镇	15	7200	规划新增
33	陈家镇 04Y	陈家镇	15	7200	规划新增
34	陈家镇 05Y	陈家镇	15	7200	规划新增

⁶本次规划新增教育设施统一用代号标识名称，字母“Y”代表幼儿园，字母“X”代表小学，字母“C”代表初中，字母“G”代表高中，字母“J”代表九年一贯制学校，字母“W”代表完中。

序号	名称	乡镇	可设班级	建议用地面积(m ²)	规划动态
35	陈家镇 06Y	陈家镇	15	7200	规划新增
36	陈家镇 07Y	陈家镇	15	7200	规划新增
37	陈家镇 08Y	陈家镇	15	7200	规划新增
38	陈家镇 09Y	陈家镇	15	7200	规划新增
39	长兴幼儿园	长兴镇	8	4472	规划保留
40	长兴幼儿园（长丰园区）	长兴镇	9	8630	规划保留
41	丰福幼儿园（本部）	长兴镇	13	7195	规划保留
42	丰福幼儿园（前卫园区）	长兴镇	6	5117	规划保留
43	平安幼儿园（本部）	长兴镇	8	7240	规划保留
44	平安幼儿园（大华园区）	长兴镇	11	6691	规划保留
45	圆沙幼儿园	长兴镇	8	6565	规划保留
46	圆沙幼儿园分园	长兴镇	15	刚建成	规划保留
47	长兴镇 01Y	长兴镇	15	7200	规划新增
48	长兴镇 02Y	长兴镇	15	7200	规划新增
49	长兴镇 03Y	长兴镇	15	7200	规划新增
50	长兴镇 04Y	长兴镇	15	7200	规划新增
51	长兴镇 05Y	长兴镇	15	7200	规划新增
52	长兴镇 06Y	长兴镇	15	7200	规划新增
53	长兴镇 07Y	长兴镇	15	7200	规划新增
54	长兴镇 08Y	长兴镇	15	6595	规划新增
55	长兴镇 09Y	长兴镇	15	9086	规划新增
56	堡镇幼儿园（本部）	堡镇	15	7200	迁建
57	堡镇幼儿园（通富路园区）	堡镇	15	7200	迁建
58	向阳幼儿园（本部）	堡镇	5	2670	规划保留
59	向阳幼儿园（育英园区）	堡镇	15	7200	迁建
60	向阳幼儿园（北堡园区）	堡镇	4	2484	撤并
61	虹宝幼儿园	堡镇	8	4731	规划保留
62	登瀛幼儿园	堡镇	5	3903	规划保留
63	长江幼儿园（本部）	东平镇	3	4224	规划保留
64	长江幼儿园（东风园区）	东平镇	15	7200	迁建
65	长江幼儿园（前哨园区）	东平镇	—	2845	撤并
66	北门幼儿园（新村园区）	新村乡	3	4608	撤并
67	新海幼儿园（本部）	新海镇	15	7550	规划保留
68	新海幼儿园（长征园区）	新海镇	2	5161	撤并
69	金珠幼儿园（绿华园区）	绿华镇	3	10332	撤并
70	三星幼儿园	三星镇	6	7225	规划保留
71	三星幼儿园（海桥园区）	三星镇	3	1308	撤并
72	庙镇幼儿园（本部）	庙镇	4	2800	规划保留
73	庙镇幼儿园（江口园区）	庙镇	4	2583	规划保留
74	庙镇幼儿园（合作园区）	庙镇	3	1924	撤并

序号	名称	乡镇	可设班级	建议用地面积(m ²)	规划动态
75	港西幼儿园	港西镇	6	4923	规划保留
76	莺莺幼儿园（静南园区）	港西镇	10	7888	规划保留
77	港西镇 01Y	港西镇	15	7200	规划新增
78	港西镇 02Y	港西镇	15	7200	规划新增
79	建设幼儿园	建设镇	5	3741	规划保留
80	大同幼儿园	建设镇	3	2829	撤并
81	新河幼儿园（本部）	新河镇	13	9603	规划保留
82	新河幼儿园（新民园区）	新河镇	4	6507	撤并
83	绿舟星城幼儿园	新河镇	15	刚建成	规划保留
84	新河镇 01Y	新河镇	15	7200	规划新增
85	竖新幼儿园	竖新镇	7	11373	规划保留
86	育英幼儿园	竖新镇	7	7518	规划保留
87	港沿幼儿园	港沿镇	7	10960	规划保留
88	合兴幼儿园	港沿镇	6	5051	规划保留
89	向化幼儿园	向化镇	8	6028	规划保留
90	汲浜幼儿园	中兴镇	9	3716	规划保留
91	汲浜幼儿园（北沿园区）	中兴镇	3	3683	撤并
92	横沙幼儿园	横沙乡	8	9659	规划保留

5.4.2 小学

现状 40 处小学，规划拟保留 27 处（其中 1 处需改扩建），拟迁建 1 处，拟撤并 9 处。另规划新增小学 9 处，主要位于城桥镇、陈家镇和长兴镇。至 2035 年共计规划小学 37 处。

表 13：崇明区小学规划信息一览表

序号	名称	乡镇	可设班数	建议用地面积(m ²)	规划动态
1	实验小学	城桥镇	24	8826	规划保留
2	西门小学	城桥镇	25	9744	规划保留
3	东门小学	城桥镇	27	23663	规划保留
4	东门小学（城东校区）	城桥镇	8	10181	撤并
5	明珠小学	城桥镇	23	29000	规划保留
6	江帆小学	城桥镇	30	29470	规划保留
7	城桥镇 01X	城桥镇	30	27539	规划新增
8	城桥镇 02X	城桥镇	30	27539	规划新增
9	城桥镇 03X	城桥镇	30	27539	规划新增
10	城桥镇 01J	城桥镇	26	44300	规划新增
11	陈家镇小学	陈家镇	15	13473	规划保留
12	裕安小学	陈家镇	26	75146	规划保留

序号	名称	乡镇	可设班数	建议用地面积(m ²)	规划动态
13	上实东滩学校（小学部）	陈家镇	16	63824	规划保留
14	新纪元双语学校（小学部）	陈家镇	14	13818	规划保留
15	陈家镇 01X	陈家镇	20	21600	规划新增
16	陈家镇 02X	陈家镇	30	27539	规划新增
17	长兴小学（本部）	长兴镇	25	27611	规划保留
18	长兴小学（前卫校区）	长兴镇	30	27539	迁建
19	长兴小学（凤凰校区）	长兴镇	18	16754	规划保留
20	平安小学	长兴镇	17	21069	规划保留
21	圆沙小学	长兴镇	9	23280	规划保留
22	上海实验小学长兴分校	长兴镇	30	在建	规划保留
23	长兴镇 01X	长兴镇	30	27539	规划新增
24	长兴镇 01J	长兴镇	20	35254	规划新增
25	堡镇小学（本部）	堡镇	30	27539	改扩建
26	堡镇小学（北堡校区）	堡镇	5	10222	撤并
27	堡镇二小（本部）	堡镇	15	17000	规划保留
28	堡镇二小（登瀛校区）	堡镇	8	8687	撤并
29	长江学校（小学部）	东平镇	7	16293	规划保留
30	西门小学（新村校区）	新村乡	5	17840	撤并
31	新海学校（小学部）	新海镇	10	23423	规划保留
32	实验小学（绿华校区）	绿华镇	4	29033	撤并
33	海洪小学	三星镇	8	14157	规划保留
34	实验小学（江口校区）	庙镇	5	15527	撤并
35	庙镇学校（小学部）	庙镇	8	17759	规划保留
36	庙镇学校（三乐校区小学部）	庙镇	5	9161	撤并
37	西门小学（港西校区）	港西镇	5	12765	撤并
38	港西镇 01J	港西镇	20	44342	规划新增
39	建设小学	建设镇	6	13996	规划保留
40	东门小学（大同校区）	建设镇	5	8491	撤并
41	竞存小学（本部）	新河镇	15	15013	规划保留
42	竞存小学（新民校区）	新河镇	5	13588	撤并
43	竖新小学	竖新镇	8	14046	规划保留
44	育才小学	竖新镇	9	17358	撤并
45	合兴小学	港沿镇	10	14700	规划保留
46	港沿学校（小学部）	港沿镇	7	15134	撤并
47	向化小学	向化镇	10	6368	规划保留
48	汲浜小学	中兴镇	15	14246	规划保留
49	横沙小学	横沙乡	10	18931	规划保留

注：九年一贯制学校的可设班数只包含小学部

5.4.3 初中

现状 32 处初中，规划拟保留 24 处，拟撤并 8 处。另规划新增初

中 10 处，主要位于城桥镇、陈家镇和长兴镇。至 2035 年共计规划初中 34 处。

表 14：崇明区初中规划信息一览表

序号	名称	乡镇	可设班数	建议用地面积(m ²)	规划动态
1	实验中学（本部）	城桥镇	32	17388	规划保留
2	东门中学（本部）	城桥镇	40	51041	规划保留
3	东门中学（城东校区）	城桥镇	8	13635	撤并
4	凌云中学	城桥镇	4	6296	规划保留
5	明志中学	城桥镇	14	26432	撤并
6	民一中学（南门校区）	城桥镇	8	34556	规划保留
7	江帆中学	城桥镇	32	在建	规划保留
8	城桥镇 01C	城桥镇	32	33645	规划新增
9	城桥镇 02C	城桥镇	32	33645	规划新增
10	城桥镇 01J	城桥镇	28	54000	规划新增
11	裕安中学	陈家镇	24	28129	规划保留
12	崇东中学	陈家镇	16	26394	规划保留
13	新纪元双语学校	陈家镇	15	16839	规划保留
14	上实东滩学校	陈家镇	28	55962	规划保留
15	陈家镇 01C	陈家镇	24	28946	规划新增
16	陈家镇 02C	陈家镇	32	33645	规划新增
17	长明中学	长兴镇	24	28496	规划保留
18	长兴中学	长兴镇	20	18639	规划保留
19	长兴镇 01C	长兴镇	32	33645	规划新增
20	长兴镇 02C	长兴镇	24	19695	规划新增
21	长兴镇 01J	长兴镇	16	35254	规划新增
22	长兴镇 01W	长兴镇	52	64000	规划新增
23	正大中学（本部）	堡镇	29	42952	规划保留
24	正大中学（登瀛校区）	堡镇	8	16713	撤并
25	民一中学（初中部）	堡镇	16	25014	规划保留
26	长江学校（初中部）	东平镇	12	11316	规划保留
27	新海学校（初中部）	新海镇	6	18799	规划保留
28	三星中学	三星镇	7	20150	规划保留
29	实验中学（宏达校区）	庙镇	6	21492	撤并
30	庙镇学校（初中部）	庙镇	9	22790	规划保留
31	庙镇学校（三乐校区初中部）	庙镇	4	10219	撤并
32	实验中学（港西校区）	港西镇	8	19217	撤并
33	港西镇 01J	港西镇	25	44342	规划新增
34	建设中学	建设镇	10	17970	规划保留

序号	名称	乡镇	可设班数	建议用地面积(m ²)	规划动态
35	东门中学(大同校区)	建设镇	4	17056	撤并
36	大新中学	新河镇	12	31756	规划保留
37	三烈中学	竖新镇	10	37852	规划保留
38	合兴中学	港沿镇	8	23076	规划保留
39	港沿学校(初中部)	港沿镇	7	8889	撤并
40	向化中学	向化镇	10	16446	规划保留
41	大公中学	中兴镇	11	36178	规划保留
42	横沙中学(初中部)	横沙乡	9	15720	规划保留

注：九年一贯制学校和完中的可设班数只包含初中部

5.4.4 高中

落实区总体规划和陈家镇总体规划有关要求，衔接陈家镇和长兴镇发展战略，规划在陈家镇新增2处高中，在长兴镇新增1处完中。为平衡地区生源，现状7处高中，规划拟保留5处，拟撤并2处。至2035年共计规划高中8处。

表 15：崇明区高中规划信息一览表

序号	名称	乡镇	可设班数	建议用地面积(m ²)	规划动态
1	扬子中学	城桥镇	25	83907	规划保留
2	崇明中学	城桥镇	36	150163	规划保留
3	城桥中学	城桥镇	24	28665	规划保留
4	民本中学	堡镇	21	45339	规划保留
5	堡镇中学	堡镇	8	54974	撤并
6	民一中学(本部)	堡镇	14	27551	规划保留
7	横沙中学	横沙乡	3	7513	撤并
8	陈家镇 02G	陈家镇	48	54289	规划新增
9	陈家镇 01G	陈家镇	24	28561	规划新增
10	长兴镇 01W	长兴镇	24	64000	规划新增

注：完中的可设班数只包含高中部

5.5 近期建设

综合考虑全区中小学幼儿园覆盖情况，并进一步衔接全区“十四五”规划，至2025年，全区计划推进9处教育设施建设：

拟新建幼儿园4处，分别位于城桥镇生态社区、城桥镇44号地

块、城桥镇9号地块和港西镇集中居住4号地块；

拟迁建幼儿园1处，将堡镇幼儿园通富路园区迁至堡镇25号地块；

拟新建九年一贯制学校3处，分别位于城桥镇生态社区、港西镇集中居住4号地块和长兴镇圆沙社区；

拟新建高中1处，位于陈家镇实验生态社区。

为平衡地区生源，教育主管部门将根据设施的具体推进情况进一步拟定劣势教育资源的撤并计划。

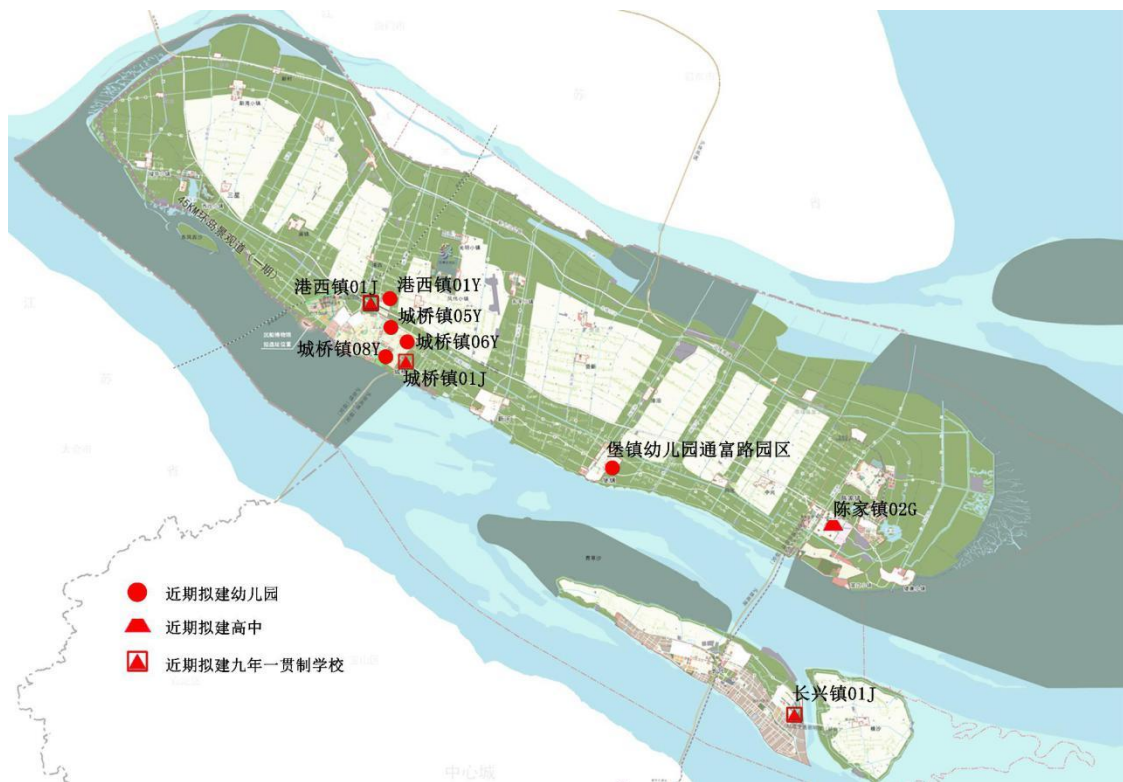


图11：崇明区中小学幼儿园近期建设图

6. 乡镇指引

6.1 城桥镇

至2035年，城桥镇规划常住人口16.5万人，规划可承载人口为23.5万人。基于城桥镇政治、经济、文化中心的核心镇定位，本次规划教育设施布局以规划可承载人口需求为依据，并综合考虑人口老龄化的一定影响。

通过综合平衡，城桥镇规划布局幼儿园22处，布局小学9处，布局初中8处，布局高中3处。同时，考虑到S7以东区域和高铁小镇二期规划方案的不确定性，相关教育设施的布局待片区方案稳定后需再进行整体统筹。

6.1.1 幼儿园

城桥镇现有幼儿园共14处，已设班级105班，在园学生共计2786名，总建筑面积4.27万平方米，用地权属情况基本明晰。

表 16：城桥镇现状幼儿园信息一览表

序号	名称	班数	学生数	用地面积 (m ²)	建筑面积 (m ²)	权属信息	
						权属类别	用地面积 (m ²)
1	实验幼儿园江海名都园区	12	359	8700	5796	国有	8390.5
2	实验幼儿园新崇西路园区	6	168	3087	2124	国有	2383.9
3	北门幼儿园	9	251	2549	1799	国有	2548.7
4	西门幼儿园（本部）	8	254	2398	1892	国有	2371.1
5	西门幼儿园（小班部）	6	153	2230	1347	国有	2046.7
6	西门幼儿园（特教部）	2	—	1004	526	国有	1003.9
7	小港幼儿园	7	148	2216	2069	国有	1995.3
8	金珠幼儿园	10	283	7070	5504	国有	7043.2
9	莺莺幼儿园（东门园区）	11	310	2354	1383	国有	2300.9
10	莺莺幼儿园（城东园区）	3	90	2947	1000	国有	2206.2
11	盛源幼儿园	10	281	5338	4020	国有	5337.8
12	露凝幼儿园	4	42	5086	2271	国有	待核实
13	新城幼儿园	12	317	7472	5721	国有	7478.4
14	江帆幼儿园	5	130	7469	7211	国有	7469.3

至2035年，城桥镇现状14处幼儿园拟保留13处，拟撤并莺莺幼儿园城东园区，另规划新增幼儿园9处，共计规划布局22处。城桥镇05Y、城桥镇06Y和城桥镇08Y拟“十四五”期间建设实施。

除城桥镇01Y、城桥镇04Y、城桥镇07Y和城桥镇09Y外，规划幼儿园在已批控规中均已落图。其中，城桥镇01Y为规划高铁小镇新增配套，城桥镇04Y为城桥镇北部居住社区新增配套，城桥镇07Y为城桥镇S7东部农民集中居住区新增配套，城桥镇09Y为城桥镇滨江居住社区新增配套。

表 17：城桥镇规划幼儿园信息一览表

序号	名称	建议用地面积 (m ²)	可设 班数	规划动态	控规梳理	建设时序
1	实验幼儿园江海名都园区	8700	15	规划保留	已落图	--
2	实验幼儿园新崇西路园区	3087	6	规划保留	已落图	--
3	北门幼儿园	2549	9	规划保留	已落图	--
4	西门幼儿园（本部）	2398	8	规划保留	已落图	--
5	西门幼儿园（小班部）	2230	6	规划保留	已落图	--
6	西门幼儿园（特教部）	1004	2	规划保留	已落图	--
7	小港幼儿园	2216	7	规划保留	已落图	--
8	金珠幼儿园	7070	15	规划保留	已落图	--
9	莺莺幼儿园（东门园区）	2354	11	规划保留	已落图	--
10	莺莺幼儿园（城东园区）	2947	--	撤并	--	--
11	盛源幼儿园	5338	10	规划保留	已落图	--
12	露凝幼儿园	5086	6	规划保留	已落图	--
13	新城幼儿园	7472	15	规划保留	已落图	--
14	江帆幼儿园	7469	15	规划保留	已落图	--
15	城桥镇01Y	7200	15	规划新增	未落图	2035年
16	城桥镇02Y	7200	15	规划新增	已落图	2035年
17	城桥镇03Y	7200	15	规划新增	已落图	2035年
18	城桥镇04Y	7200	15	规划新增	未落图	2035年
19	城桥镇05Y	7200	15	规划新增	已落图	十四五
20	城桥镇06Y	7200	15	规划新增	已落图	十四五
21	城桥镇07Y	7200	15	规划新增	未落图	2035年
22	城桥镇08Y	7200	15	规划新增	已落图	十四五
23	城桥镇09Y	7200	15	规划新增	未落图	2035年

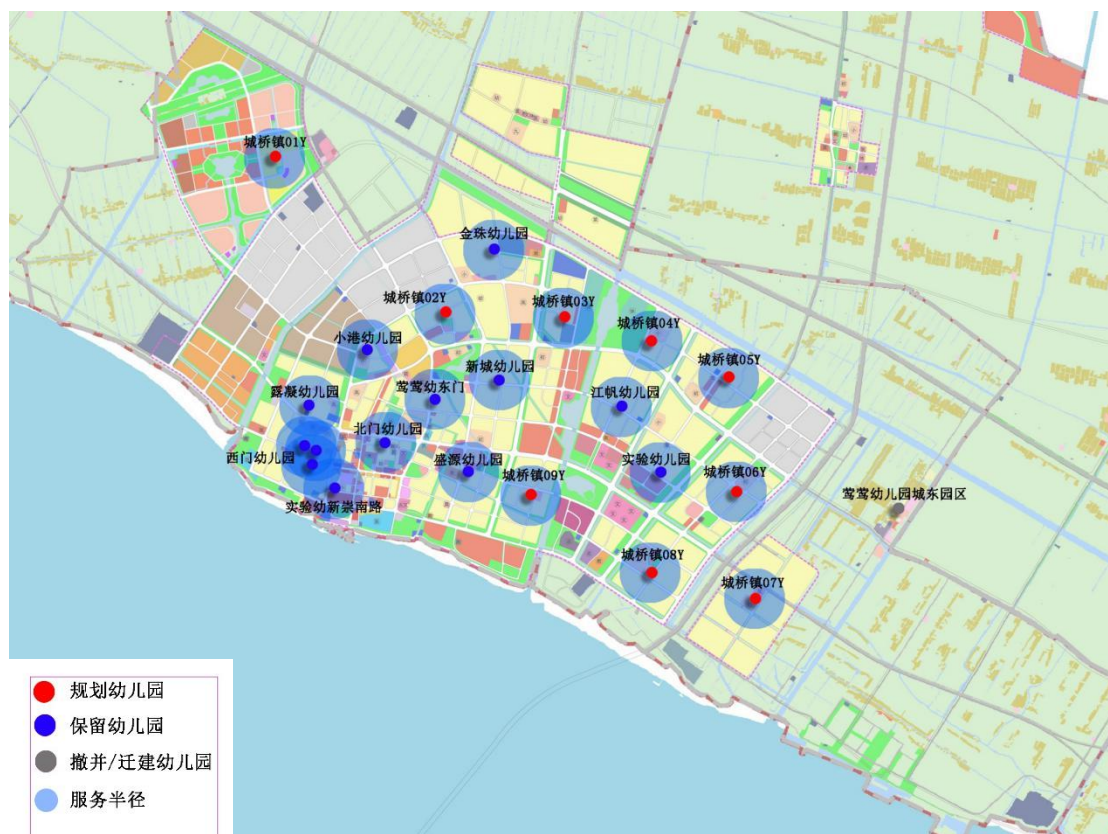


图12：城桥镇幼儿园布局规划图

6.1.2 小学

城桥镇现有小学共6处，已设班级137班，在校学生共计5048名，总建筑面积4.84万平方米，用地权属情况明晰。

表16：城桥镇现状小学信息一览表

序号	名称	班数	学生数	用地面积 (m ²)	建筑面积 (m ²)	权属信息	
						权属类别	用地面积 (m ²)
1	实验小学	24	1001	8826	6875	国有土地	6795.7
2	西门小学	25	966	9744	5852	国有土地	9744.3
3	东门小学	27	1137	23663	6553	国有土地	23492.9
4	东门小学（城东校区）	8	147	10181	3124	国有土地	10181.3
5	明珠小学	23	820	29000	12407	国有土地	29000.0
6	江帆小学	30	977	29470	13540	国有土地	29469.7

至2035年，城桥镇现状6处小学拟保留5处，拟撤并东门小学城东校区，另规划新增小学3处，新增九年一贯制学校1处，共计规划布局小学9处。城桥镇05J拟“十四五”期间建设实施。

除城桥镇 03X 外，规划小学在已批控规中均已落图。为配套服务油车湾、东河沿地区，将原规划位于小港新村南侧的小学调整至现状明志中学位置，明志中学规划拟撤并至瀛洲路南侧、鼓浪屿路东侧。

表 17：城桥镇规划小学信息一览表

序号	名称	建议用地面积 (m ²)	可设班数	规划动态	控规梳理	建设时序
1	实验小学	8826	24	规划保留	已落图	--
2	西门小学	9744	25	规划保留	已落图	--
3	东门小学	23663	27	规划保留	已落图	--
4	东门小学（城东校区）	10181	--	撤并	--	--
5	明珠小学	29000	30	规划保留	已落图	--
6	江帆小学	29470	30	规划保留	已落图	--
7	城桥镇 01X	27539	30	规划新增	已落图	2035 年
8	城桥镇 02X	27539	30	规划新增	已落图	2035 年
9	城桥镇 03X	27539	30	规划新增	未落图	2035 年
10	城桥镇 01J	54330	26	规划新增	已落图	十四五



图13：城桥镇小学布局规划图

6.1.3 中学

城桥镇现有中学共 10 处，其中：初中 7 处，已设班级 106 班，

在校学生共计 3662 名，总建筑面积 6.44 万平方米，用地权属情况基本明晰；高中 3 处，为扬子中学、崇明中学和城桥中学，已设班级 85 班，在校学生共计 2712 名，总建筑面积 12.16 万平方米，用地权属情况明晰。

表 18：城桥镇现状中学信息一览表

序号	名称	班数	学生数	用地面积 (m ²)	建筑面积 (m ²)	权属信息	
						权属类别	用地面积 (m ²)
1	实验中学（本部）	32	1212	17388	8441	国有土地	16296.1
2	东门中学（本部）	40	1567	51041	17603	国有土地	51040.6
3	东门中学（城东校区）	8	163	13635	5282	国有土地	14310.9
4	凌云中学	4	112	6296	6596	国有土地	待核实
5	明志中学	14	333	26432	11004	国有土地	20059.8
6	民一中学（南门校区）	8	275	34556	15473	国有土地	待核实
7	江帆中学	刚建成	--	35472	--	国有土地	--
8	扬子中学	25	765	83907	34629	国有土地	83907.3
9	崇明中学	36	1283	150163	71308	国有土地	150166.5
10	城桥中学	24	664	28665	15631	国有土地	28664.8

至 2035 年，城桥镇现状 10 处中学拟保留 8 处，拟撤并东门中学城东校区和明志中学，另规划新增初中 2 处，新增九年一贯制学校 1 处，共计规划布局中学 11 处。其中，初中 8 处，高中 3 处。城桥镇 05J（九年一贯制学校）拟“十四五”期间建设实施。

规划 11 处初中在已批控规中均已落图。经综合平衡，现状明志中学拟撤并，用地调整为小学。

表 19：城桥镇规划中学信息一览表

序号	名称	建议用地面积 (m ²)	可设 班数	规划动态	控规梳理	建设时序
1	实验中学（本部）	17388	32	规划保留	已落图	--
2	东门中学（本部）	51041	40	规划保留	已落图	--
3	东门中学（城东校区）	13635	8	撤并	--	2035 年
4	凌云中学	6296	4	规划保留	已落图	--
5	明志中学	26432	14	撤并	--	2035 年
6	民一中学（南门校区）	34556	8	规划保留	已落图	--
7	江帆中学	35472	32	规划保留	已落图	刚建成

序号	名称	建议用地面积 (m ²)	可设班数	规划动态	控规梳理	建设时序
7	城桥镇 01C	33645	32	规划新增	已落图	2035年
8	城桥镇 02C	33645	32	规划新增	已落图	2035年
10	城桥镇 01J	54330	28	规划新增	已落图	十四五
11	扬子中学	83907	48	规划保留	已落图	--
12	崇明中学	150163	48	规划保留	已落图	--
13	城桥中学	28665	24	规划保留	已落图	--



图14：城桥镇中学布局规划图

6.2 陈家镇

至 2035 年，陈家镇规划常住人口 10.8 万人，规划可承载人口为 15.9 万人。基于陈家镇上海都市圈北翼沿海大通道门户城镇的定位，本次规划教育设施布局以规划可承载人口需求为依据，并综合考虑人口老龄化的一定影响。

通过综合平衡，陈家镇规划布局幼儿园 15 处，布局小学 6 处，布局初中 6 处，布局高中 2 处。考虑到东滩健康小镇的定位，本次规

划暂不配置教育设施。

6.2.1 幼儿园

陈家镇现有幼儿园共6处，其中，裕安幼儿园正在整修，裕鸿幼儿园分园刚建成。在运行幼儿园已设班级44班，在园学生共计1062名，总建筑面积2.58万平方米，用地权属情况基本明晰。

表 20：陈家镇现状幼儿园信息一览表

序号	名称	班数	学生数	用地面积 (m ²)	建筑面积 (m ²)	权属信息	
						权属类别	用地面积 (m ²)
1	裕安幼儿园	--	--	8326	5880	国有土地	待核实
2	裕安中心幼儿园	13	324	9042	5805	国有土地	待核实
3	陈家镇幼儿园	11	236	7304	5707	国有土地	7304
4	东滩思幼	10	246	13866	8461	国有土地	13866
5	裕鸿幼儿园	10	256	7854	5792	国有土地	待核实
6	裕鸿幼儿园分园	刚建成	--	7200	--	国有土地	--

至2035年，陈家镇现状6处幼儿园拟全部保留，另规划新增幼儿园9处，共计规划布局幼儿园15处。

除陈家镇01Y外，规划幼儿园在已批控规中均已落图。陈家镇01Y为地铁裕安站新增配套，位于东平镇前哨社区。

表 21：陈家镇规划幼儿园信息一览表

序号	名称	建议用地面积 (m ²)	可设 班数	规划动态	控规梳理	建设时序
1	裕安幼儿园	8326	15	规划保留	已落图	--
2	裕安中心幼儿园	9042	15	规划保留	已落图	--
3	陈家镇幼儿园	7305	15	规划保留	已落图	--
4	东滩思幼	13866	15	规划保留	已落图	--
5	裕鸿幼儿园	7854	15	规划保留	已落图	--
6	裕鸿幼儿园分园	7200	15	规划保留	已落图	刚建成
7	陈家镇01Y	7200	15	规划新增	未落图	2035年
8	陈家镇02Y	7200	15	规划新增	已落图	2035年
9	陈家镇03Y	7200	15	规划新增	已落图	2035年
10	陈家镇04Y	7200	15	规划新增	已落图	2035年
11	陈家镇05Y	7200	15	规划新增	已落图	2035年
12	陈家镇06Y	7200	15	规划新增	已落图	2035年
13	陈家镇07Y	7200	15	规划新增	已落图	2035年

序号	名称	建议用地面积 (m ²)	可设班数	规划动态	控规梳理	建设时序
14	陈家镇 08Y	7200	15	规划新增	已落图	2035年
15	陈家镇 09Y	7200	15	规划新增	已落图	2035年

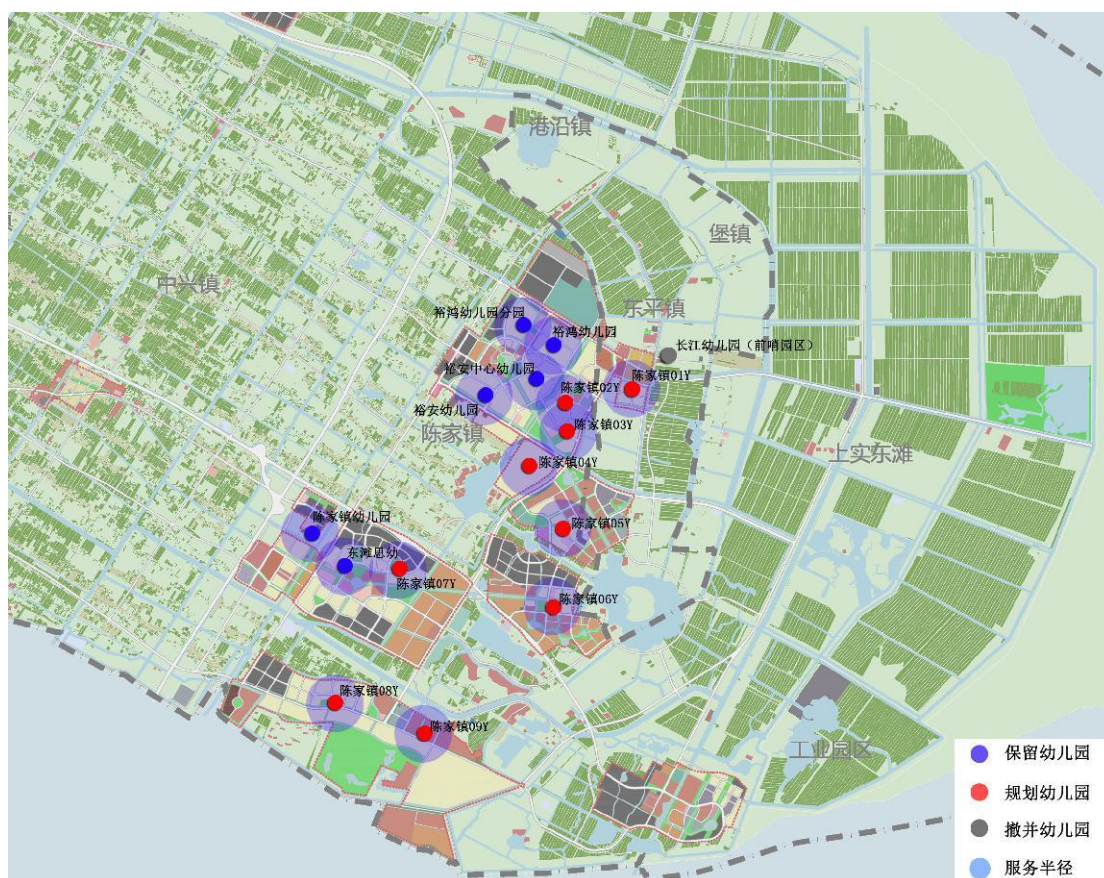


图15：陈家镇幼儿园布局规划图

6.2.2 小学

陈家镇现有小学共4处。已设班级71班（不含初中），在校学生共计2239名（不含初中生），总建筑面积10.65万平方米，用地权属情况基本明晰。其中，上实东滩学校和新世纪双语学校为九年一贯制学校。

表 22：陈家镇现状小学信息一览表

序号	名称	班数	学生数	用地面积 (m ²)	建筑面积 (m ²)	权属信息	
						权属类别	用地面积 (m ²)
1	陈家镇小学	15	415	13473	5598	国有	13562
2	裕安小学安通路校区	26	994	27646	28210	国有	待核实
3	上实东滩学校	16	552	119786	47812	国有	待核实
4	新纪元双语学校	14	278	30657	24849	国有	24294

至2035年，陈家镇现状4处小学拟全部保留，另规划新增小学1处，新增九年一贯制学校1处，共计规划布局小学6处。

规划新增小学和九年一贯制学校在已批控规中均已落图。

表 23：陈家镇规划小学信息一览表

序号	名称	建议用地面积 (m ²)	可设班数	规划动态	控规梳理	建设时序
1	陈家镇小学	13473	15	规划保留	—	—
2	裕安小学安通路校区	27646	30	规划保留	已落图	—
3	上实东滩学校	119786	26	规划保留	已落图	—
4	新纪元双语学校	30657	14	规划保留	—	—
5	陈家镇 01X	21600	20	规划新增	已落图	2035年
6	陈家镇 01J	40000	20	规划新增	已落图	2035年

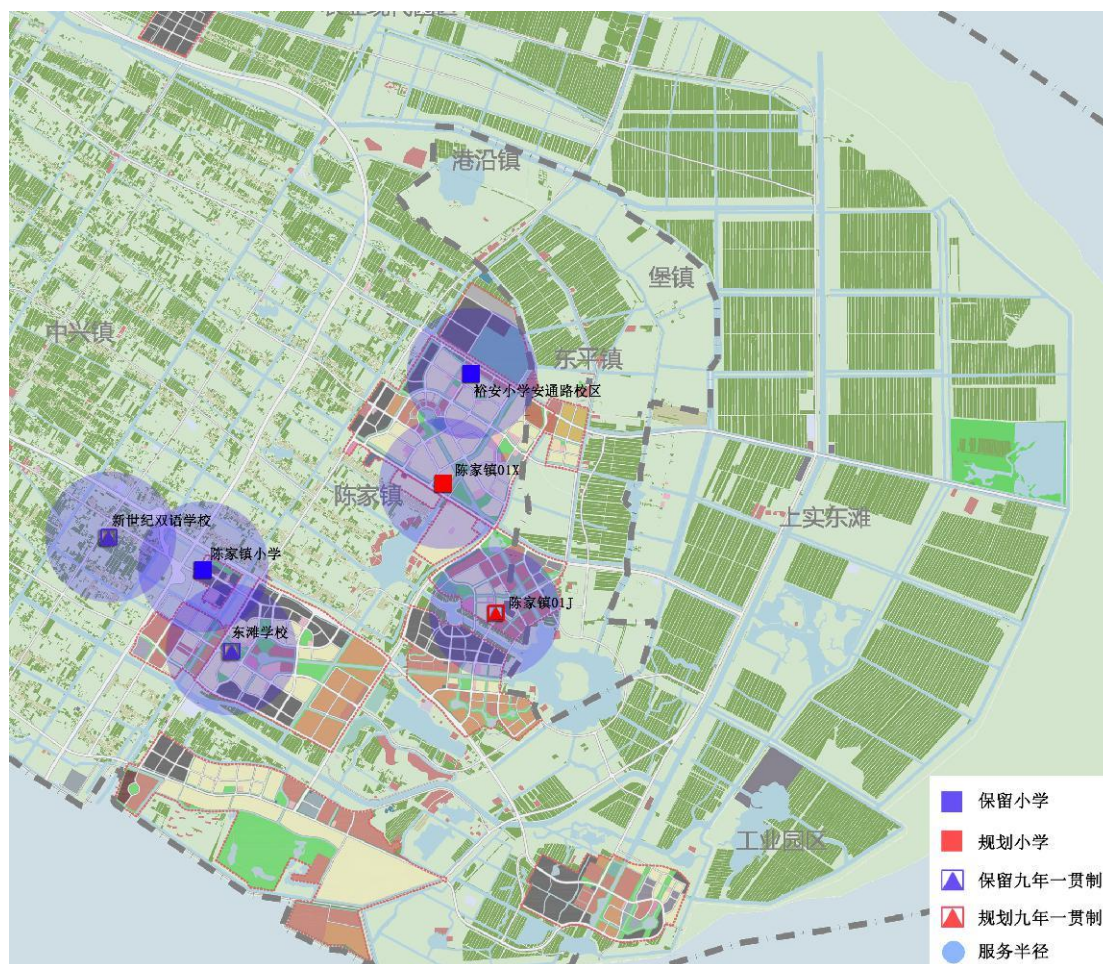


图16：陈家镇小学布局规划图

6.2.3 中学

陈家镇现有中学共4处，均为初中，已设班级58班（不含小学），在校学生共计1730名（不含小学生），总建筑面积9.65万平方米，用地权属情况基本明晰。其中，上实东滩学校和新世纪双语学校为九年一贯制学校。

表 24：陈家镇现状中学信息一览表

序号	名称	班数	学生数	用地面积 (m ²)	建筑面积 (m ²)	权属信息	
						权属类别	用地面积 (m ²)
1	裕安中学	20	766	28129	15221	国有	28129
2	崇东中学	8	216	26394	8583	国有	26393
3	上实东滩学校	15	440	119786	47812	国有	待核实
4	新纪元双语学校	15	308	30657	24849	国有	24294

至2035年，陈家镇现状4处中学拟全部保留，另规划新增初中1处，新增九年一贯制学校1处，新增高中2处，共计规划布局中学8处。其中，初中6处，高中2处。陈家镇02G拟十四五期间建设实施。

规划新增4处中学在已批控规中均已落图。

表 25：陈家镇规划中学信息一览表

序号	名称	建议用地面积 (m ²)	可设 班数	规划动态	控规梳理	建设时序
1	裕安中学	28129	24	规划保留	已落图	--
2	崇东中学	26394	24	规划保留	未落图	--
3	上实东滩学校	119786	28	规划保留	已落图	--
4	新纪元双语学校	30657	15	规划保留	未落图	--
5	陈家镇01C	28946	24	规划新增	已落图	2035年
6	陈家镇01J	40000	16	规划新增	已落图	2035年
7	陈家镇01G	54289	48	规划新增	已落图	2035年
8	陈家镇02G	28561	24	规划新增	已落图	十四五

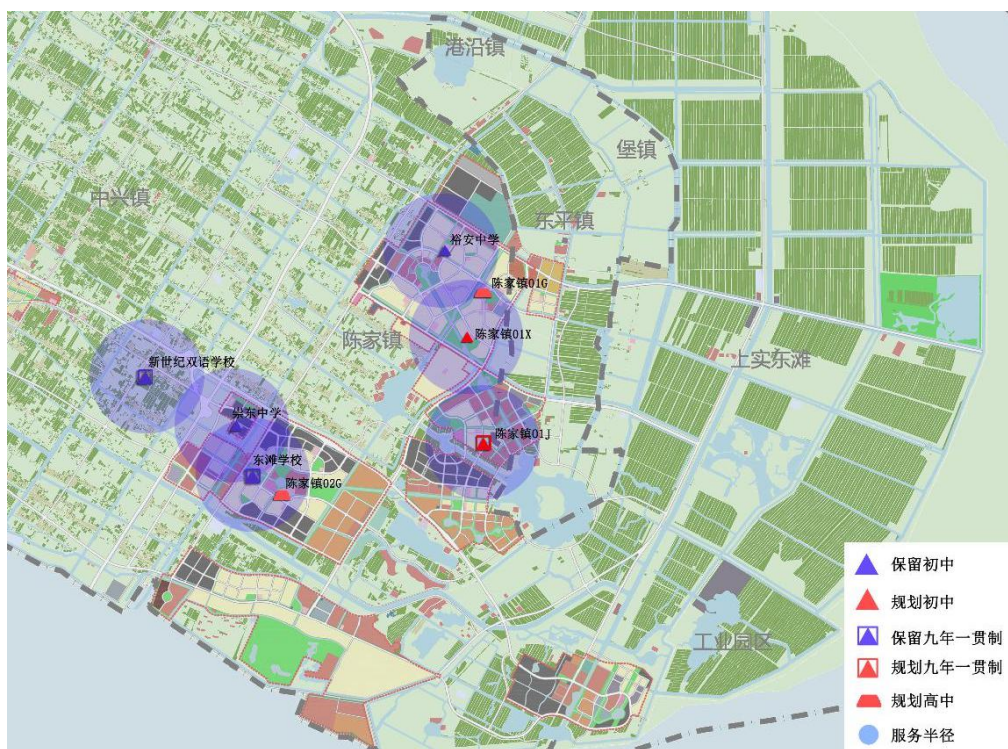


图17：陈家镇中学布局规划图

6.3 长兴镇

至2035年，长兴镇规划常住人口18万人，规划可承载人口为20万人。基于长兴镇“海洋装备岛、生态水源岛和景观旅游岛”的定位，本次规划长兴镇的教育设施布局以规划可承载人口需求为依据，并综合考虑人口老龄化和产业人口比重大等因素。

由于长兴产业人口实际教育需求小于标准，且外地学生中学回户籍地就学情况较为普遍，经综合统筹，长兴镇规划布局幼儿园17处，布局小学8处，布局初中6处，布局高中1处。

6.3.1 幼儿园

长兴镇现有幼儿园共8处，其中，圆沙幼儿园分园刚建成。在运行幼儿园已设班级63班，在园学生共计1761名，总建筑面积3.77万平方米。用地权属情况方面，长兴幼儿园等4处需进一步核实相关

情况。

表 26：长兴镇现状幼儿园信息一览表

序号	名称	班数	学生数	用地面积 (m ²)	建筑面积 (m ²)	权属信息	
						权属类别	用地面积 (m ²)
1	长兴幼儿园	8	248	4472	3654	国有土地	4405
2	长兴幼儿园长丰园区	9	258	8630	6534	国有土地	待核实
3	丰福幼儿园（本部）	13	351	7195	5706	国有土地	待核实
4	丰福幼儿园前卫园区	6	168	5117	4258	国有土地	4489
5	平安幼儿园（本部）	8	223	7240	5984	国有土地	7240
6	平安幼儿园大华园区	11	300	6691	5760	国有土地	待核实
7	圆沙幼儿园	8	213	6565	5757	国有土地	待核实
8	圆沙幼儿园分园	刚建成	--	6625	--	国有土地	--

至 2035 年，长兴镇现状 8 处幼儿园拟全部保留，另规划新增幼儿园 9 处，共计规划布局幼儿园 17 处。

规划幼儿园在已批控规中均已落图，但位于地铁小镇的长兴镇 03Y、长兴镇 05Y、长兴镇 06Y 和长兴镇 07Y 四处幼儿园需结合新一轮国土空间规划调整具体位置。

表 27：长兴镇规划幼儿园信息一览表

序号	名称	建议用地面积 (m ²)	可设班数	规划动态	控规梳理	建设时序
1	长兴幼儿园	4472	8	规划保留	已落图	--
2	长兴幼儿园（长丰园区）	8630	15	规划保留	已落图	--
3	丰福幼儿园（本部）	7195	15	规划保留	已落图	--
4	丰福幼儿园（前卫园区）	5117	10	规划保留	已落图	--
5	平安幼儿园（本部）	7240	15	规划保留	已落图	--
6	平安幼儿园（大华园区）	6691	15	规划保留	已落图	--
7	圆沙幼儿园	6565	15	规划保留	已落图	--
8	圆沙幼儿园分园	6625	15	规划保留	已落图	刚建成
9	长兴镇 01Y	7200	15	规划新增	已落图	2035 年
10	长兴镇 02Y	7200	15	规划新增	已落图	2035 年
11	长兴镇 03Y	7200	15	规划新增	需调整	2035 年
12	长兴镇 04Y	7200	15	规划新增	已落图	2035 年
13	长兴镇 05Y	7200	15	规划新增	需调整	2035 年
14	长兴镇 06Y	7200	15	规划新增	需调整	2035 年
15	长兴镇 07Y	7200	15	规划新增	需调整	2035 年
16	长兴镇 08Y	6595	15	规划新增	已落图	2035 年
17	长兴镇 09Y	9086	15	规划新增	已落图	2035 年

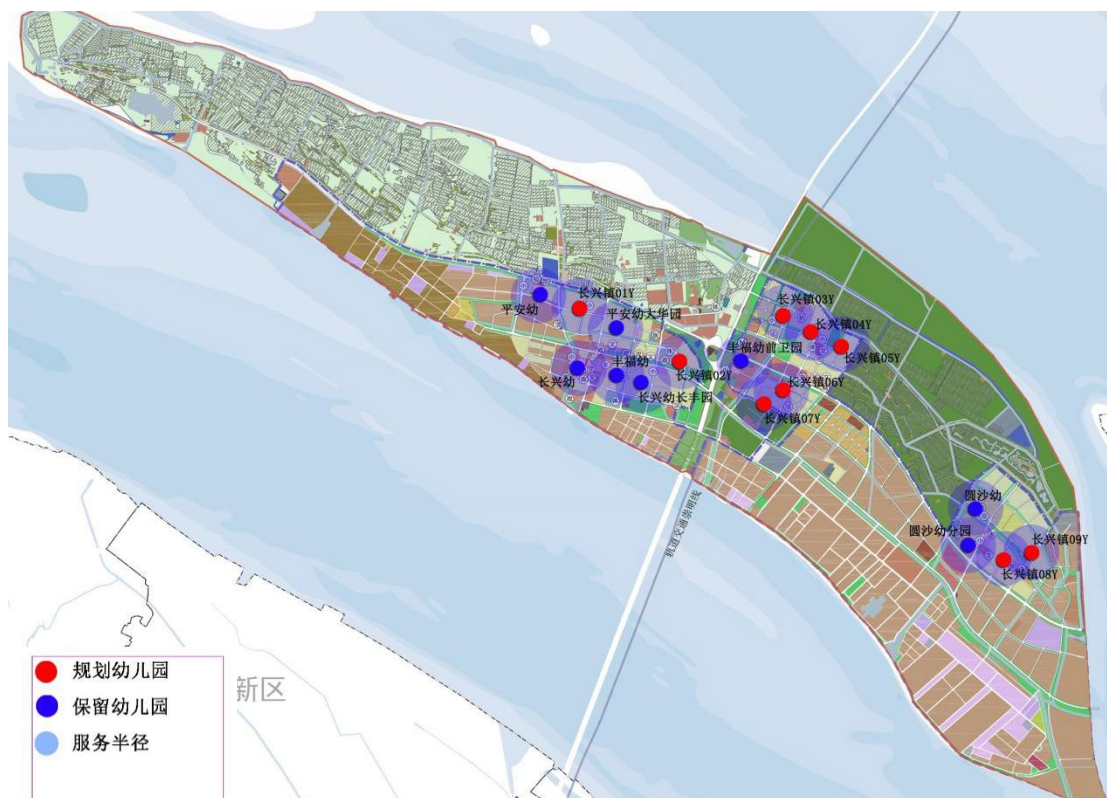


图18：长兴镇幼儿园布局规划图

6.3.2 小学

长兴镇现有小学共6处，其中，上海实验小学长兴分校在建。在运行小学已设班级81班，在校学生共计2933名，总建筑面积4.78万平方米。用地权属情况方面，长兴小学凤凰校区和圆沙小学需进一步核实相关情况。

表 28：长兴镇现状小学信息一览表

序号	名称	班数	学生数	用地面积 (m ²)	建筑面积 (m ²)	权属信息	
						权属类别	用地面积 (m ²)
1	长兴小学（本部）	25	1011	27611	15058	国有	27610
2	长兴小学（前卫校区）	12	411	8597	2355	国有	24778
3	长兴小学（凤凰校区）	18	616	16754	7734	集体	待核实
4	平安小学	17	626	21069	8905	国有	21069
5	圆沙小学	9	269	23280	13732	国有	待核实
6	上海实验小学长兴分校	--	--	22700	18000	国有	在建

至2035年，长兴镇现状6处小学拟保留5处，拟迁建长兴小学前卫校区，另规划新增小学1处，新增九年一贯制学校1处，共计规

划布局小学8处。长兴镇01J拟十四五期间建设实施

规划小学在已批控规中均已落图，但位于地铁小镇的长兴镇01X需结合新一轮国土空间规划调整具体位置。

表 29：长兴镇规划小学信息一览表

序号	名称	建议用地面积 (m ²)	可设班数	规划动态	控规梳理	建设时序
1	长兴小学（本部）	27611	30	规划保留	已落图	--
2	长兴小学（前卫校区）	27539	30	迁建	已落图	2035年
3	长兴小学（凤凰校区）	16754	18	规划保留	已落图	--
4	平安小学	21069	17	规划保留	已落图	--
5	圆沙小学	23280	30	规划保留	已落图	--
6	上海实验小学长兴分校	22700	30	规划保留	已落图	在建
7	长兴镇01X	27539	30	规划新增	需调整	2035年
8	长兴镇01J	35254	20	规划新增	已落图	十四五

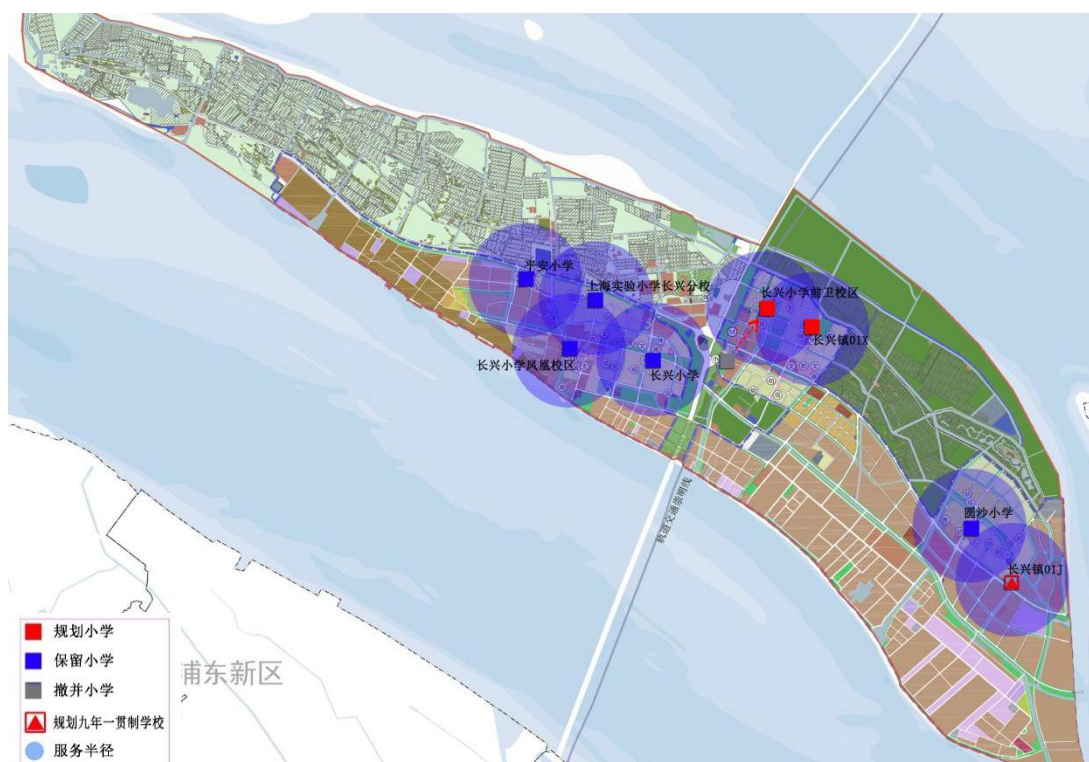


图19：长兴镇小学布局规划图

6.3.3 中学

长兴镇现有中学共2处，均为初中，已设班级39班，在校学生共计1431名，总建筑面积1.91万平方米，用地权属清晰。

表 30：长兴镇现状中学信息一览表

序号	名称	班数	学生数	用地面积 (m ²)	建筑面积 (m ²)	权属信息	
						权属类别	用地面积 (m ²)
1	长明中学	19	656	28496	9903	国有	28129
2	长兴中学	20	775	18639	9168	国有	21610

至 2035 年，长兴镇现状 2 处中学全部保留，另规划新增初中 2 处，新增九年一贯制学校 1 处，新增完中 1 处，共计规划中学 6 处。长兴镇 01J 拟“十四五”期间建设实施。

除长兴镇 01W 外，规划中学在已批控规中均已落图，但位于地铁小镇的长兴镇 01C 需结合新一轮国土空间规划调整具体位置。长兴镇 01W 为长兴镇凤凰小镇新增完中，后续需结合新一轮国土空间规划进行规划落地。

表 31：长兴镇规划中学信息一览表

序号	名称	建议用地面积 (m ²)	可设班数	规划动态	控规梳理	建设时序
1	长明中学	28496	24	规划保留	已落图	--
2	长兴中学	18639	20	规划保留	已落图	--
3	长兴镇 01W (完中)	64000	52	规划新增	未落图	2035 年
4	长兴镇 01C (初中)	33645	32	规划新增	需调整	2035 年
5	长兴镇 02C (初中)	19695	24	规划新增	已落图	十四五
6	长兴镇 01J (九年一贯制学校)	35254	16	规划新增	已落图	2035 年



图20：长兴镇中学布局规划图

6.4 堡镇

至2035年，堡镇规划常住人口4.9万人，规划可承载人口为6.4万人，与现状人口基本持平。基于堡镇文旅中心镇的定位，本次规划堡镇的教育设施布局以规划可承载人口需求为依据，并综合考虑人口老龄化因素。

由于堡镇现有教育设施在服务现状5.94万人过程中仍有部分教育资源盈余，且堡镇未来人口服务对象以周边乡镇的本地居民为主。经综合统筹，堡镇规划布局幼儿园5处，布局小学2处，布局初中2处，布局高中2处。

6.3.1 幼儿园

堡镇现有幼儿园共7处，已设班级37班，在园学生共计824名，总建筑面积1.21万平方米。用地权属情况方面，堡镇幼儿园、向阳幼儿园育英园区和虹宝幼儿园等3处需进一步核实相关情况。

表 32：堡镇现状幼儿园信息一览表

序号	名称	班数	学生数	用地面积 (m ²)	建筑面积 (m ²)	权属信息	
						权属类别	用地面积 (m ²)
1	堡镇幼儿园（本部）	6	160	1681	1371	国有土地	待核实
2	堡镇幼儿园（通富路园区）	5	110	1649	1268	国有土地	1649
3	向阳幼儿园（本部）	5	141	2670	1564	国有土地	2670
4	向阳幼儿园（育英园区）	4	108	1770	790	国有土地	待核实
5	向阳幼儿园（北堡园区）	4	71	2484	1130	国有土地	1990
6	虹宝幼儿园	8	151	4731	3533	国有土地	待核实
7	登瀛幼儿园	5	83	3903	2439	国有土地	3216

至2035年，堡镇现状7处幼儿园拟保留3处，迁建3处，撤并1处。堡镇幼儿园（通富路园区）迁建至堡镇25号地块拟十四五期间建设实施。

规划堡镇幼儿园（通富路园区）迁建地块在已批控规中已落图，

堡镇幼儿园（本部）和向阳幼儿园（育英园区）迁建地块需结合正在编制的国土空间规划对已批控规确定的地块位置进行优化调整。

表 33：堡镇规划幼儿园信息一览表

序号	名称	建议用地面积 (m ²)	可设班数	规划动态	控规梳理	建设时序
1	堡镇幼儿园（本部）	7200	15	迁建	需调整	2035年
2	堡镇幼儿园（通富路园区）	7200	15	迁建	已落图	十四五
3	向阳幼儿园（本部）	2670	5	规划保留	已落图	--
4	向阳幼儿园（育英园区）	7200	15	迁建	需调整	2035年
5	向阳幼儿园（北堡园区）	2484	--	撤并	--	2035年
6	虹宝幼儿园	4731	8	规划保留	已落图	--
7	登瀛幼儿园	3903	6	保留	--	--

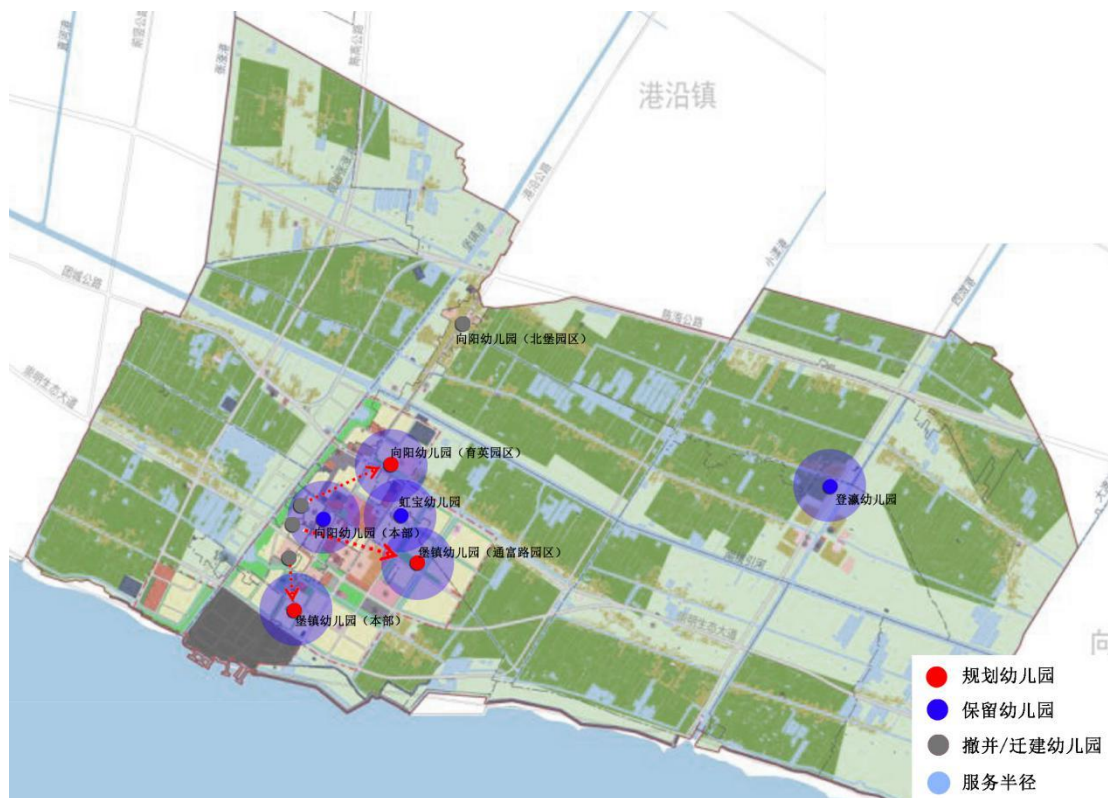


图21：堡镇幼儿园布局规划图

6.4.2 小学

堡镇现有小学共4处，已设班级48班，在校学生共计1587名，总建筑面积2.01万平方米，用地权属情况基本清晰。

表 34：堡镇现状小学信息一览表

序号	名称	班数	学生数	用地面积 (m²)	建筑面积 (m²)	权属信息	
						权属类别	用地面积 (m²)
1	堡镇小学（本部）	20	795	15877	7128	国有	15740
2	堡镇小学（北堡校区）	5	110	10222	4507	国有	9074
3	堡镇二小（本部）	15	508	17000	5430	国有	待确权
4	堡镇二小（登瀛校区）	8	174	8687	3061	国有	8620

至 2035 年，堡镇现状 4 处小学拟保留堡镇小学本部和堡镇二小本部 2 处，撤并堡镇小学北堡校区和堡镇二小登瀛校区。其中，堡镇小学本部拟进行达标改扩建。

规划小学在已批控规中均已落图。

表 35：堡镇规划小学信息一览表

序号	名称	建议用地面积 (m²)	可设班数	规划动态	控规梳理	建设时序
1	堡镇小学（本部）	27539	20	规划保留	已落图	2035 年
2	堡镇小学（北堡校区）	10222	11	撤并	—	2035 年
3	堡镇二小（本部）	17000	15	规划保留	已落图	—
4	堡镇二小（登瀛校区）	8687	8	撤并	—	2035 年



图22：堡镇小学布局规划图

6.4.3 中学

堡镇现有中学共5处，已设班级88班，在校学生共计3025名，总建筑面积8.84万平方米，用地权属情况基本清晰。其中，正大中学为初中，民一中学本部为完中，民本中学和堡镇中学为高中。

表 36：堡镇现状中学信息一览表

序号	名称	班数	学生数	用地面积 (m ²)	建筑面积 (m ²)	权属信息	
						权属类别	用地面积 (m ²)
1	正大中学（本部）	29	974	42952	20880	国有	42951
2	正大中学（登瀛校区）	8	144	16713	4631	国有	16490
3	民一中学（本部）	22	887	17809	13704	国有	17554
4	民本中学	21	767	45339	25165	国有	42852.9
5	堡镇中学	8	253	54974	23992	国有	47486.7

至2035年，堡镇现状5处中学拟保留正大中学本部、民本中学和民一中学（本部）3处，撤并正大中学登瀛校区和堡镇中学。

规划中学在已批控规中均已落图。

表 37：堡镇规划中学信息一览表

序号	名称	建议用地面积 (m ²)	可设班数	规划动态	控规梳理	建设时序
1	正大中学（本部）	42952	29	规划保留	已落图	--
2	正大中学（登瀛校区）	16713	8	撤并	--	2035年
3	民一中学（本部）	17809	22	规划保留	--	--
4	民本中学	45339	21	规划保留	已落图	--
5	堡镇中学	54974	8	撤并	--	2035年



图23：堡镇中学布局规划图

6.5 东平镇

至 2035 年，东平镇规划常住人口 1.8 万人，规划可承载人口为 3 万人。基于东平镇的功能定位，并综合考虑人口老龄化因素，东平镇规划布局幼儿园 2 处，布局小学 1 处，布局初中 1 处。

东平镇现有幼儿园 3 处，已设班级 5 班，在园学生共计 84 名，总建筑面积 0.52 万平方米；现有九年一贯制学校 1 处，已设班级 11 班，在校学生共计 271 名，总建筑面积 0.55 万平方米。用地权属情况清晰。

表 38：东平镇现状教育设施信息一览表

序号	名称	班数	学生数	用地面积 (m ²)	建筑面积 (m ²)	权属信息	
						权属类别	用地面积 (m ²)
1	长江幼儿园（本部）	3	56	4224	3090	国有土地	4224.1
2	长江幼儿园（东风园区）	2	28	2887	1060	国有土地	2887
3	长江幼儿园（前哨园区）	--	--	2845	1074	国有土地	2845.2
4	长江学校	11	271	27609	5530	国有土地	27610.3

至 2035 年，东平镇现状 3 处幼儿园拟保留长江幼儿园本部，拟将长江幼儿园（东风园区）迁建至光明小镇，拟撤并长江幼儿园（前哨园区）；现状长江学校拟保留。规划教育设施在已批控规中均已落图。

表 39：东平镇规划教育设施信息一览表

序号	名称	建议用地面积 (m ²)	可设班数	规划动态	控规梳理	建设时序
1	长江幼儿园（本部）	4224	15	规划保留	已落图	--
2	长江幼儿园（东风园区）	5600	10	迁建	已落图	2035 年
3	长江幼儿园（前哨园区）	--	--	撤并	--	十四五
4	长江学校	27609	27	规划保留	已落图	--

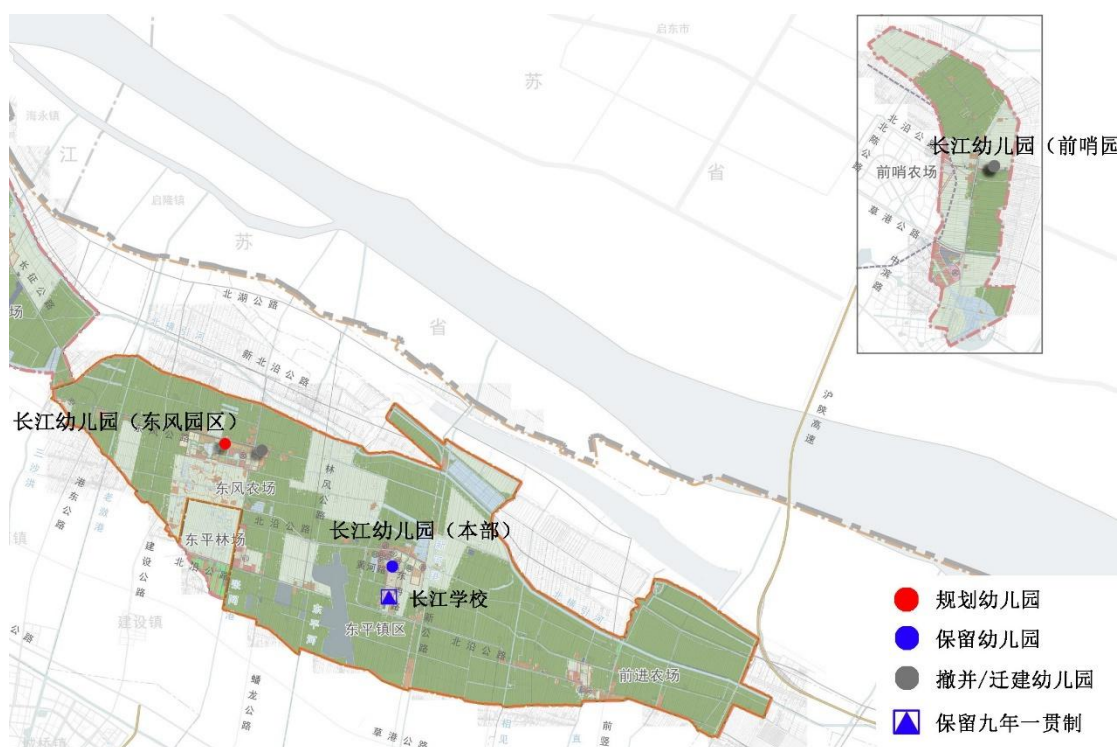


图24：东平镇教育设施布局规划图

6.6 新村乡

新村乡现状人口 1.06 万人，老龄化程度较高，现状教育设施生源已严重不足。新村乡未来人口以农民集中居住为主要趋势，至 2035 年，规划常住人口和可承载人口为 0.4 万人。故本次规划建议，至 2035 年新村乡现有教育设施全部撤并，其教育需求由新海镇统筹。

表 40：新村乡现状教育设施信息一览表

序号	名称	班数	学生数	用地面积 (m ²)	建筑面积 (m ²)	权属信息	
						权属类别	用地面积 (m ²)
1	北门幼儿园（新村园区）	3	45	4608	1524	国有土地	4608.0
2	西门小学（新村校区）	5	79	17840	4718	国有土地	18147.1

表 41：新村乡规划教育设施信息一览表

序号	名称	建议用地面积 (m ²)	可设班数	规划动态	控规梳理	建设时序
1	北门幼儿园（新村园区）	4608	3	撤并	--	2035 年
2	西门小学（新村校区）	17840	5	撤并	--	2035 年



图25：新村乡教育设施布局规划图

6.7 新海镇

新海镇现状人口 1.09 万人，老龄化程度较高，现状教育设施生源已经不足。至 2035 年，新海镇规划常住人口 1.6 万人，规划可承载人口为 1.8 万人。现状新海幼儿园本部已根据原有控规完成迁建，迁建园区刚建成，故本次规划建议，至 2035 年新海镇规划保留新海幼儿园（本部）和新海学校，撤并新海幼儿园（长征园区）。

表 42：新海镇现状教育设施信息一览表

序号	名称	班数	学生数	用地面积 (m ²)	建筑面积 (m ²)	权属信息	
						权属类别	用地面积 (m ²)
1	新海幼儿园（本部）	5	90	4307	1307	国有土地	4307
2	新海幼儿园（长征园区）	2	29	5161	2367	国有土地	3858.2
3	新海学校	16	339	42222	10879	国有土地	42222.1

表 43：新海镇规划教育设施信息一览表

序号	名称	建议用地面积 (m ²)	可设班数	规划动态	控规梳理	建设时序
1	新海幼儿园（本部）	7550	15	规划保留	已落图	刚建成
2	新海幼儿园（长征园区）	5161	--	撤并	--	2035 年
3	新海学校	42222	16	规划保留	已落图	--



图26：新海镇教育设施布局规划图

6.8 绿华镇

绿华镇现状人口 0.86 万人，老龄化程度较高，现有教育设施生源已严重不足。绿华镇未来人口以农民集中居住为主要趋势，至 2035 年，规划常住人口和可承载人口为 0.4 万人。故本次规划建议，至 2035 年绿华镇现有教育设施全部撤并，其教育需求由三星镇统筹。

表 44：绿华镇现状教育设施信息一览表

序号	名称	班数	学生数	用地面积 (m ²)	建筑面积 (m ²)	权属信息	
						权属类别	用地面积 (m ²)
1	金珠幼儿园（绿华园区）	3	36	10332	3715	国有土地	10283.5
2	实验小学（绿华校区）	4	43	29033	4147	国有土地	29879.2

表 45：绿华镇规划教育设施信息一览表

序号	名称	建议用地面积 (m ²)	可设班数	规划动态	控规梳理	建设时序
1	金珠幼儿园（绿华园区）	10332	--	撤并	--	2035 年
2	实验小学（绿华校区）	29033	--	撤并	--	2035 年



图26：绿华镇教育设施布局规划图

6.9 三星镇

三星镇现状人口 3.91 万人，老龄化程度较高，现状教育设施生源已经不足。未来，三星镇人口以农民集中居住为主要趋势，至 2035 年，规划常住人口和可承载人口为 1.4 万人。故本次规划建议，至 2035 年三星镇规划保留三星幼儿园本部、海洪小学和三星中学，撤并三星幼儿园（海桥园区）。

表 46：三星镇现状教育设施信息一览表

序号	名称	班数	学生数	用地面积 (m ²)	建筑面积 (m ²)	权属信息	
						权属类别	用地面积 (m ²)
1	三星幼儿园（本部）	6	123	7225	5615	国有土地	7225.2
2	三星幼儿园（海桥园区）	3	35	1308	1066	国有土地	1366.2
3	海洪小学	8	175	14157	5782	国有土地	13568.9
4	三星中学	7	175	20150	5795	国有土地	20152.2

表 47：三星镇规划教育设施信息一览表

序号	名称	建议用地面积 (m ²)	可设班数	规划动态	控规梳理	建设时序
1	三星幼儿园（本部）	7225	6	保留	--	--
2	三星幼儿园（海桥园区）	1308	--	撤并	--	2035 年
3	海洪小学	14157	8	保留	--	--
4	三星中学	20150	7	保留	--	--



图27：三星镇教育设施布局规划图

6.10 庙镇

庙镇现状人口 5.58 万人，老龄化程度较高，现状教育设施生源已经不足。未来，庙镇人口以农民集中居住为主要趋势，至 2035 年，规划常住人口和可承载人口为 2.1 万人。故本次规划建议，至 2035 年庙镇规划保留庙镇幼儿园本部和庙镇学校，其余教育设施全部撤并。

表 48：庙镇现状教育设施信息一览表

序号	名称	班数	学生数	用地面积 (m ²)	建筑面积 (m ²)	权属信息	
						权属类别	用地面积 (m ²)
1	庙镇幼儿园（本部）	4	80	2800	1780	集体土地	1583.7
2	庙镇幼儿园（江口园区）	4	57	2583	1400	国有土地	2719.2
3	庙镇幼儿园（合作园区）	3	36	1924	1050	集体土地	2331.4
4	实验小学（江口校区）	5	110	15527	5729	集体土地	16819.0
5	庙镇学校	17	338	40549	10340	国有土地	40895.8
6	庙镇学校（三乐校区）	9	143	19380	7218	国有土地	7630.4
7	实验中学（宏达校区）	6	75	21492	5442	国有土地	21898.6

表 49：庙镇规划教育设施信息一览表

序号	名称	建议用地面积 (m ²)	可设班数	规划动态	控规梳理	建设时序
1	庙镇幼儿园（本部）	2800	4	规划保留	已落图	--
2	庙镇幼儿园（江口园区）	2583	4	规划保留	--	--
3	庙镇幼儿园（合作园区）	1924	--	撤并	--	2035年
4	实验小学（江口校区）	15527	--	撤并	--	2035年
5	庙镇学校	40549	17	规划保留	已落图	--
6	庙镇学校（三乐校区）	19380	--	撤并	--	2035年
7	实验中学（宏达校区）	21492	--	撤并	--	2035年

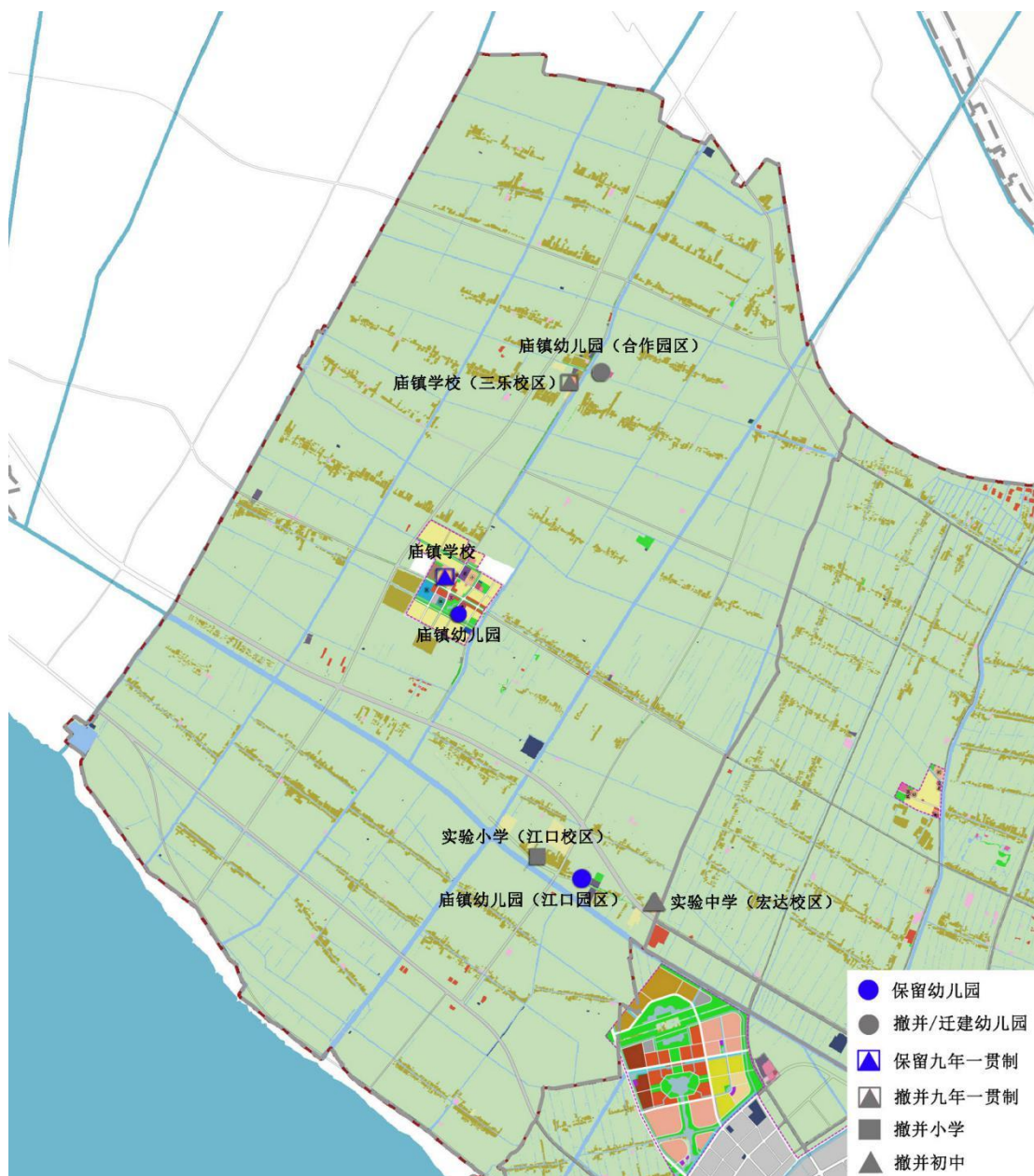


图28：庙镇教育设施布局规划图

6.11 港西镇

港西镇现状人口 2.74 万人，老龄化程度较高，现状镇区周边教育设施生源已经不足，但明南佳苑小区内的莺莺幼儿园（静南园区）由于毗邻城桥镇镇区生源充足。未来，港西镇人口以农民集中居住为主要趋势，其静南村范围内规划有农民集中居住安置区 3、4 号地块，

至2035年，规划常住人口2.4万人，规划可承载人口为2.7万人。由于农民集中居住安置用房可以上市交易，静南村毗邻城桥镇开发边界，导入新兴人口可能性非常大，故本次规划建议：

至2035年，港西镇规划保留现有2处幼儿园，另在农民集中居住社区内新增2处幼儿园，同时，撤并现有小学和初中，在农民集中居住社区内规划新增1处九年一贯制学校。配合农民集中居住地块建设，港西镇01Y和九年一贯制学校拟“十四五”期间建设实施。

表 50：港西镇现状教育设施信息一览表

序号	名称	班数	学生数	用地面积 (m ²)	建筑面积 (m ²)	权属信息	
						权属类别	用地面积 (m ²)
1	港西幼儿园	6	67	4923	2648	国有土地	4561.5
2	莺莺幼儿园（静南园区）	10	250	7888	4170	国有土地	7888
3	西门小学（港西校区）	5	109	12765	3438	国有土地	12409.3
4	实验中学（港西校区）	8	141	19217	4589	国有土地	11188.8

表 51：港西镇规划教育设施信息一览表

序号	名称	建议用地面积 (m ²)	可设班数	规划动态	控规梳理	建设时序
1	港西幼儿园	4923	6	规划保留	--	--
2	莺莺幼儿园（静南园区）	7888	10	规划保留	已落图	--
3	西门小学（港西校区）	12765	--	撤并	--	2035年
4	实验中学（港西校区）	4923	--	撤并	--	2035年
5	港西镇01Y（幼儿园）	7200	15	规划新增	未落图	十四五
6	港西镇02Y（幼儿园）	7200	15	规划新增	未落图	2035年
7	港西镇01J（九年一贯制学校）	46400	45	规划新增	未落图	十四五

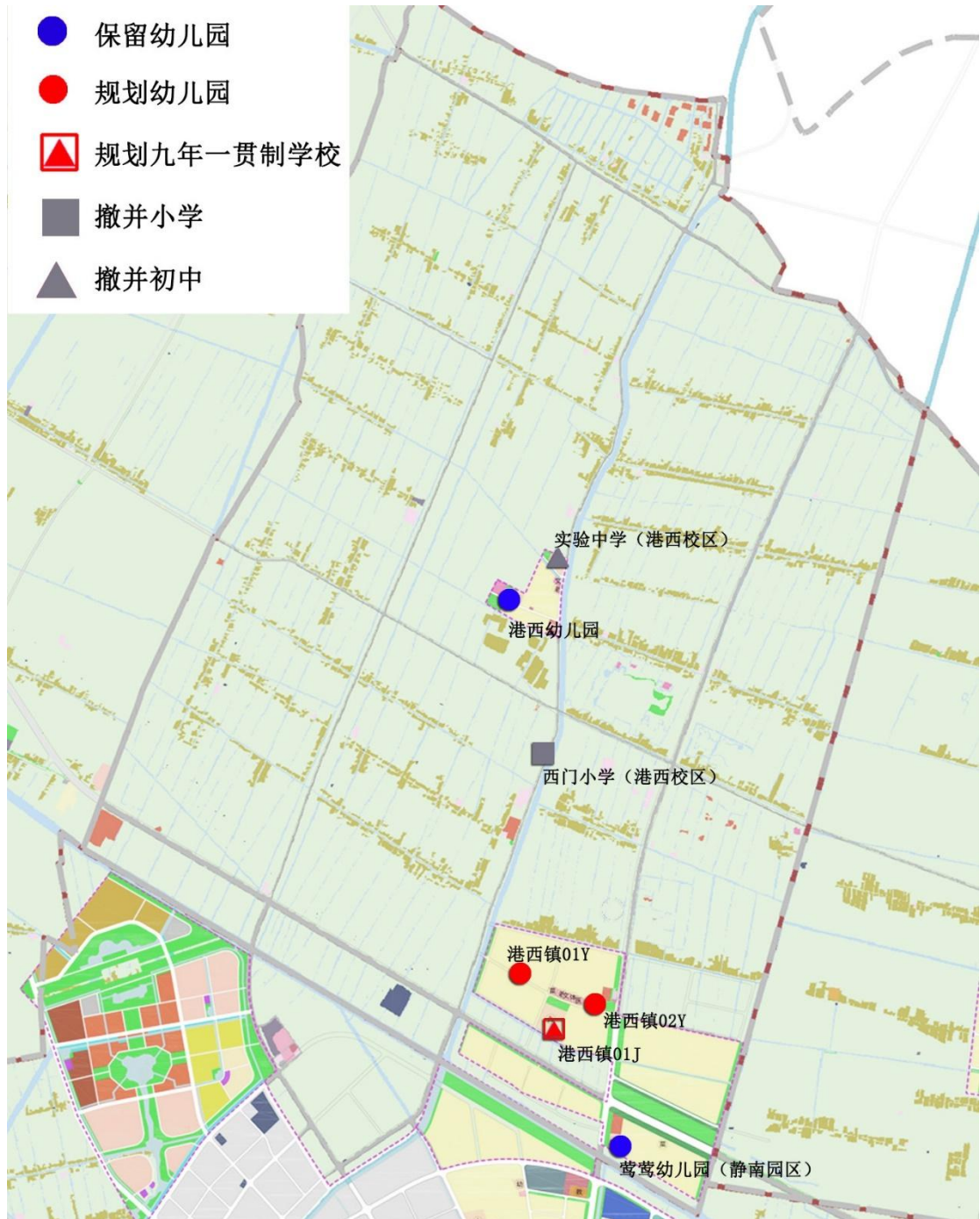


图29：港西镇教育设施布局规划图

6.12 建设镇

建设镇现状人口 3.07 万人，老龄化程度较高，现状教育设施生源已经不足。未来，建设镇人口以农民集中居住为主要趋势，至 2035 年，规划常住人口和可承载人口为 1 万人。故本次规划建议，至 2035 年，建设镇规划保留建设幼儿园、建设小学和建设中学，撤并大同幼儿园、东门小学（大同校区）和东门中学（大同校区）。

表 52：建设镇现状教育设施信息一览表

序号	名称	班数	学生数	用地面积 (m ²)	建筑面积 (m ²)	权属信息	
						权属类别	用地面积 (m ²)
1	建设幼儿园	5	98	3741	2398	国有土地	2482.0
2	大同幼儿园	3	55	2829	2439	国有土地	2770.1
3	建设小学	6	160	13996	5002	国有土地	16219.0
4	东门小学（大同校区）	5	103	8491	3097	国有土地	8340.0
5	建设中学	10	175	17970	6219	国有土地	16123.5
6	东门中学（大同校区）	4	62	17056	4145	国有土地	17886.0

表 53：建设镇规划教育设施信息一览表

序号	名称	建议用地面积 (m ²)	可设班数	规划动态	控规梳理	建设时序
1	建设幼儿园	6558	10	规划保留	已落图	2035 年
2	大同幼儿园	2829	--	撤并	--	--
3	建设小学	24713	25	规划保留	已落图	2035 年
4	东门小学（大同校区）	8491	--	撤并	--	2035 年
5	建设中学	17970	10	规划保留	已落图	--
6	东门中学（大同校区）	17056	--	撤并	--	2035 年

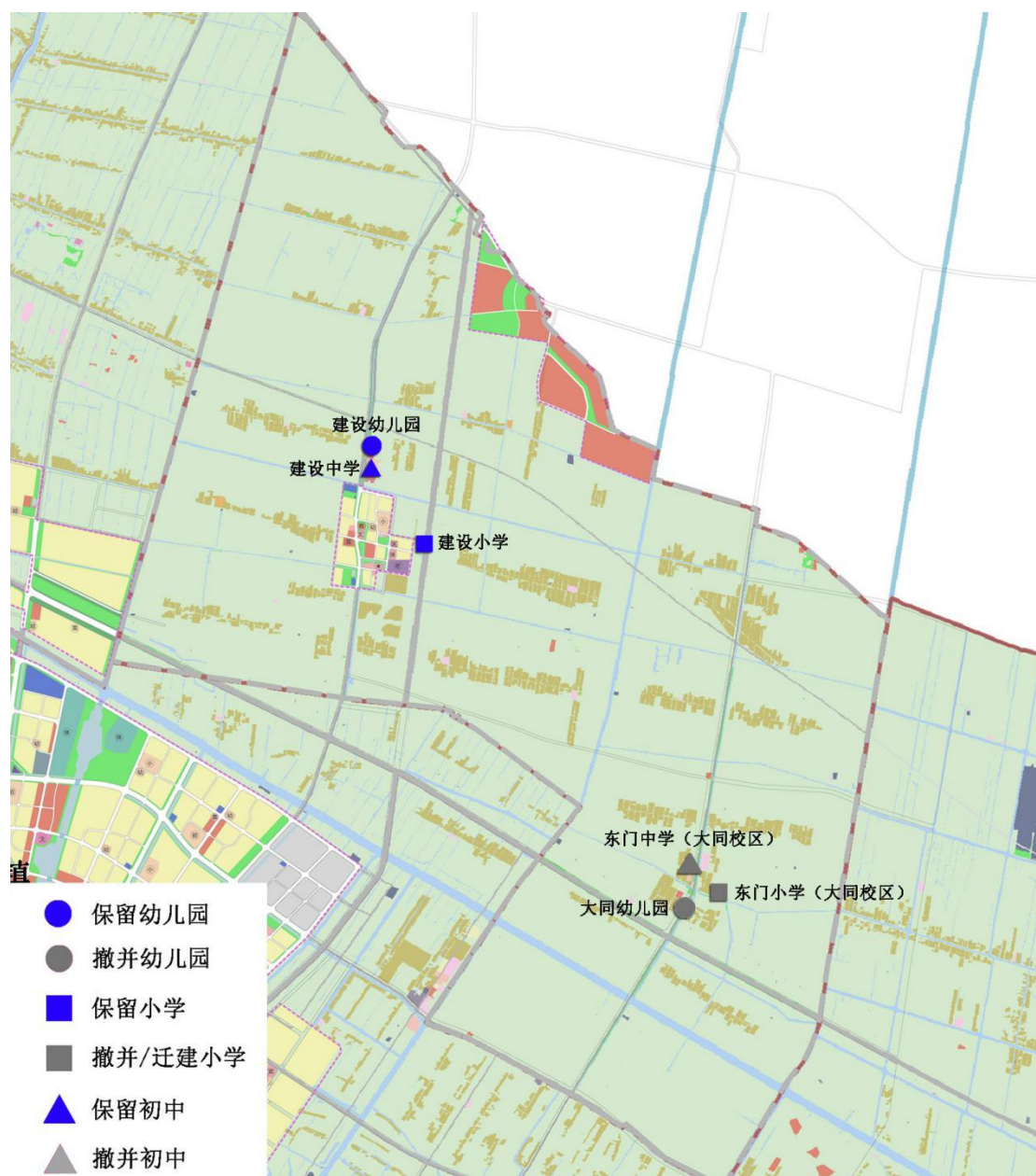


图30：建设镇教育设施布局规划图

6.13 新河镇

新河镇现状人口 4.51 万人，老龄化程度较高，现状教育设施生源已经不足。未来，新河镇定位为南部滨江节点城镇，农村地区以农民集中居住为主要趋势，至 2035 年，规划常住人口 2.6 万人，规划可承载人口为 3.4 万人。故本次规划建议，至 2035 年，新河镇规划保留新河幼儿园本部、绿舟星城幼儿园、竞存小学本部和大新中学，撤并新河幼儿园新民园区和竞存小学新民校区，另在开发边界规划新增幼儿园 1 处。

表 54：新河镇现状教育设施信息一览表

序号	名称	班数	学生数	用地面积 (m ²)	建筑面积 (m ²)	权属信息	
						权属类别	用地面积 (m ²)
1	新河幼儿园（本部）	13	245	9603	4859	集体土地	9054.9
2	新河幼儿园（新民园区）	4	74	6507	3810	集体土地	2717.7
3	绿舟星城幼儿园	刚建成	—	5629	—	国有土地	—
4	竞存小学（本部）	15	451	15013	7856	国有土地	14487.7
5	竞存小学（新民校区）	5	141	13588	4603	国有土地	13867.6
6	大新中学	12	322	31756	10260	国有土地	32657.5

表 55：新河镇规划教育设施信息一览表

序号	名称	建议用地面积 (m ²)	可设班数	规划动态	控规梳理	建设时序
1	新河幼儿园（本部）	9603	13	规划保留	已落图	—
2	新河幼儿园（新民园区）	6507	—	撤并	—	2035 年
3	绿舟星城幼儿园	5629	10	规划保留	已落图	刚建成
4	新河镇 01Y	7200	15	规划新建	已落图	2035 年
5	竞存小学（本部）	15013	15	规划保留	未落图	—
6	竞存小学（新民校区）	13588	—	撤并	—	2035 年
7	大新中学	31756	12	规划保留	已落图	—

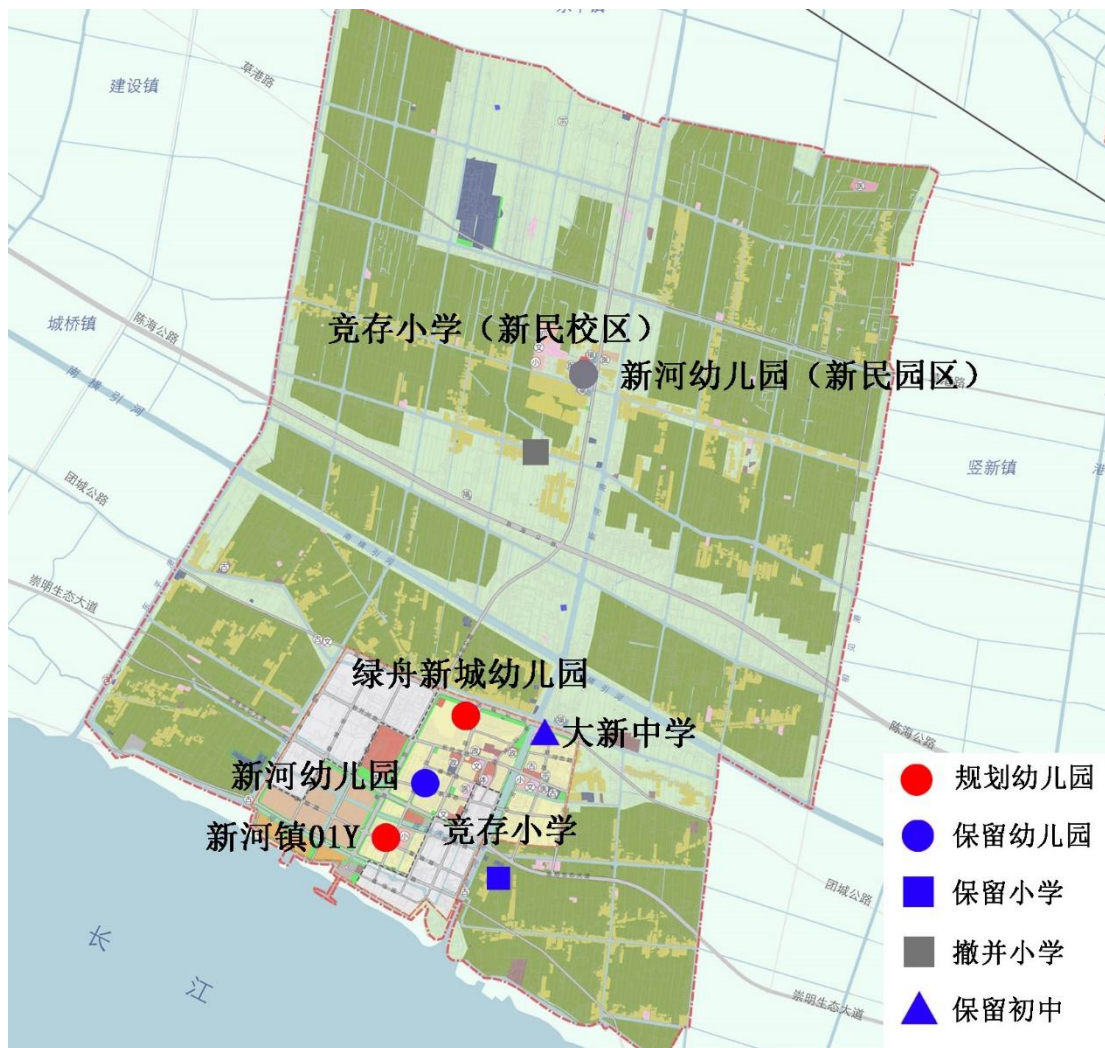


图31：新河镇教育设施布局规划图

6.14 竖新镇

竖新镇现状人口4万人，老龄化程度较高，现状教育设施生源已经不足。未来，竖新镇人口以农民集中居住为主要趋势，至2035年，规划常住人口和可承载人口为0.75万人。故本次规划建议，至2035年，竖新镇规划保留育英幼儿园、竖新幼儿园、竖新小学和三烈中学，撤并育才小学。

表 56：竖新镇现状教育设施信息一览表

序号	名称	班数	学生数	用地面积 (m ²)	建筑面积 (m ²)	权属信息	
						权属类别	用地面积 (m ²)
1	竖新幼儿园	7	114	11373	6567	国有土地	7100
2	育英幼儿园	7	125	7518	5092	国有土地	5478
3	竖新小学	8	160	14046	5503	国有土地	13750
4	育才小学	9	178	17358	3990	国有土地	16724
5	三烈中学	10	198	37852	9710	国有土地	31958

表 57：竖新镇规划教育设施信息一览表

序号	名称	建议用地面积 (m ²)	可设班数	规划动态	控规梳理	建设时序
1	竖新幼儿园	11373	7	规划保留	--	--
2	育英幼儿园	7518	7	规划保留	--	--
3	竖新小学	14046	8	规划保留	--	--
4	育才小学	17358	--	撤并	--	2035年
5	三烈中学	37852	10	规划保留	--	--



图32：竖新镇教育设施布局规划图

6.15 港沿镇

港沿镇现状人口 5.16 万人，老龄化程度较高，现状教育设施生源已经不足。未来，港沿镇人口以农民集中居住为主要趋势，至 2035 年，规划常住人口和可承载人口为 1.65 万人。故本次规划建议，至 2035 年，港沿镇规划保留港沿幼儿园、合兴幼儿园、合兴小学和合兴中学，撤并港沿学校。

表 58：港沿镇现状教育设施信息一览表

序号	名称	班数	学生数	用地面积 (m ²)	建筑面积 (m ²)	权属信息	
						权属类别	用地面积 (m ²)
1	港沿幼儿园	7	121	10960	5690	国有土地	6528
2	合兴幼儿园	6	114	5051	2353	国有土地	5478
3	港沿学校	14	158	24023	5830	国有土地	22329
4	合兴小学	10	250	14700	4008	国有土地	14774
5	合兴中学	8	203	23076	4871	国有土地	19401

表 59：港沿镇规划教育设施信息一览表

序号	名称	建议用地面积 (m ²)	可设班数	规划动态	控规梳理	建设时序
1	港沿幼儿园	10960	7	规划保留	--	--
2	合兴幼儿园	5051	6	规划保留	--	--
3	港沿学校	24023	--	撤并	--	2035 年
4	合兴小学	14700	10	规划保留	--	--
5	合兴中学	23076	8	规划保留	--	--



图33：港沿镇教育设施布局规划图

6.16 向化镇

向化镇现状人口 3.11 万人，老龄化程度较高，现状教育设施生源一般。未来，向化镇人口以农民集中居住为主要趋势，至 2035 年，规划常住人口和可承载人口为 1.3 万人。故本次规划建议，至 2035 年，向化镇现有 1 处幼儿园、小学和初中全部保留。

表 60：向化镇现状教育设施信息一览表

序号	名称	班数	学生数	用地面积 (m ²)	建筑面积 (m ²)	权属信息	
						权属类别	用地面积 (m ²)
1	向化幼儿园	8	181	6028	3891	国有土地	6028
2	向化小学	10	310	6368	3410	国有土地	6314
3	向化中学	10	245	16446	7764	国有土地	18103

表 61：向化镇规划教育设施信息一览表

序号	名称	建议用地面积 (m ²)	可设班数	规划动态	控规梳理	建设时序
1	向化幼儿园	6028	8	规划保留	--	--
2	向化小学	6368	10	规划保留	--	--
3	向化中学	16446	10	规划保留	--	--

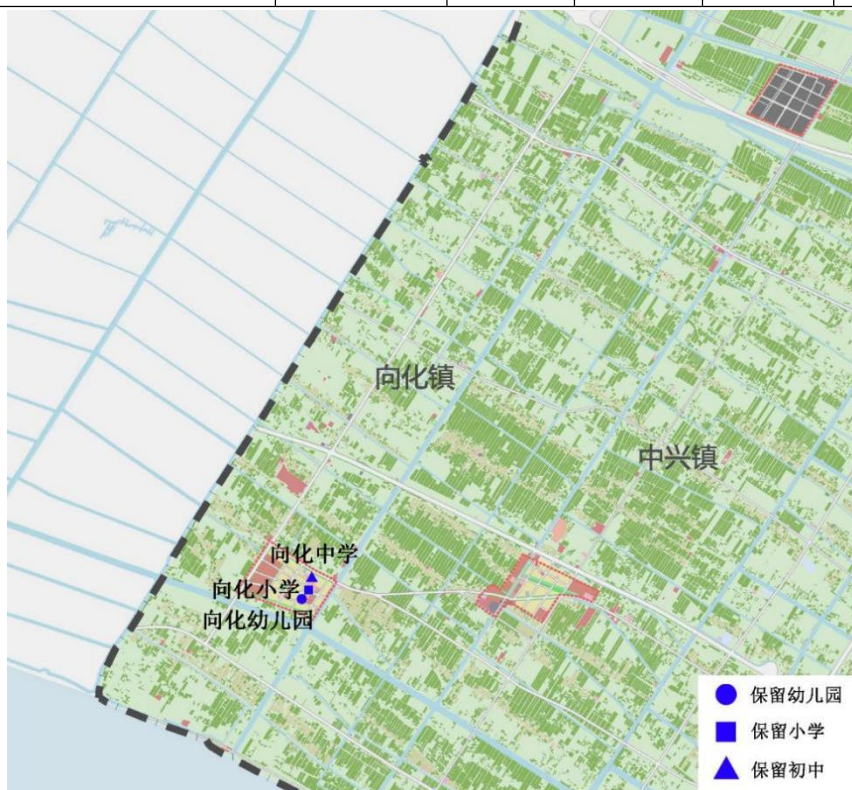


图34：向化镇教育设施布局规划图

6.17 中兴镇

中兴镇现状人口 3.02 万人，老龄化程度较高，现状教育设施南部生源较好，北部生源不足。未来，中兴镇人口以农民集中居住为主要趋势，至 2035 年，规划常住人口和可承载人口为 1.2 万人。故本次规划建议，至 2035 年，中兴镇保留 1 处幼儿园、小学和初中，撤并汲浜幼儿园（北沿园区）。

表 60：中兴镇现状教育设施信息一览表

序号	名称	班数	学生数	用地面积 (m ²)	建筑面积 (m ²)	权属信息	
						权属类别	用地面积 (m ²)
1	汲浜幼儿园	9	223	3716	2976	国有土地	2977
2	汲浜幼儿园(北沿园区)	3	58	3683	1071	国有土地	3683
3	汲浜小学	15	503	14246	6379	国有土地	9478
4	大公中学	11	337	36178	9485	国有土地	34295

表 61：中兴镇规划教育设施信息一览表

序号	名称	建议用地面积 (m ²)	可设班数	规划动态	控规梳理	建设时序
1	汲浜幼儿园	3716	9	规划保留	--	--
2	汲浜幼儿园(北沿园区)	3683	--	撤并	--	2035 年
3	汲浜小学	14246	15	规划保留	--	--
4	大公中学	36178	11	规划保留	--	--

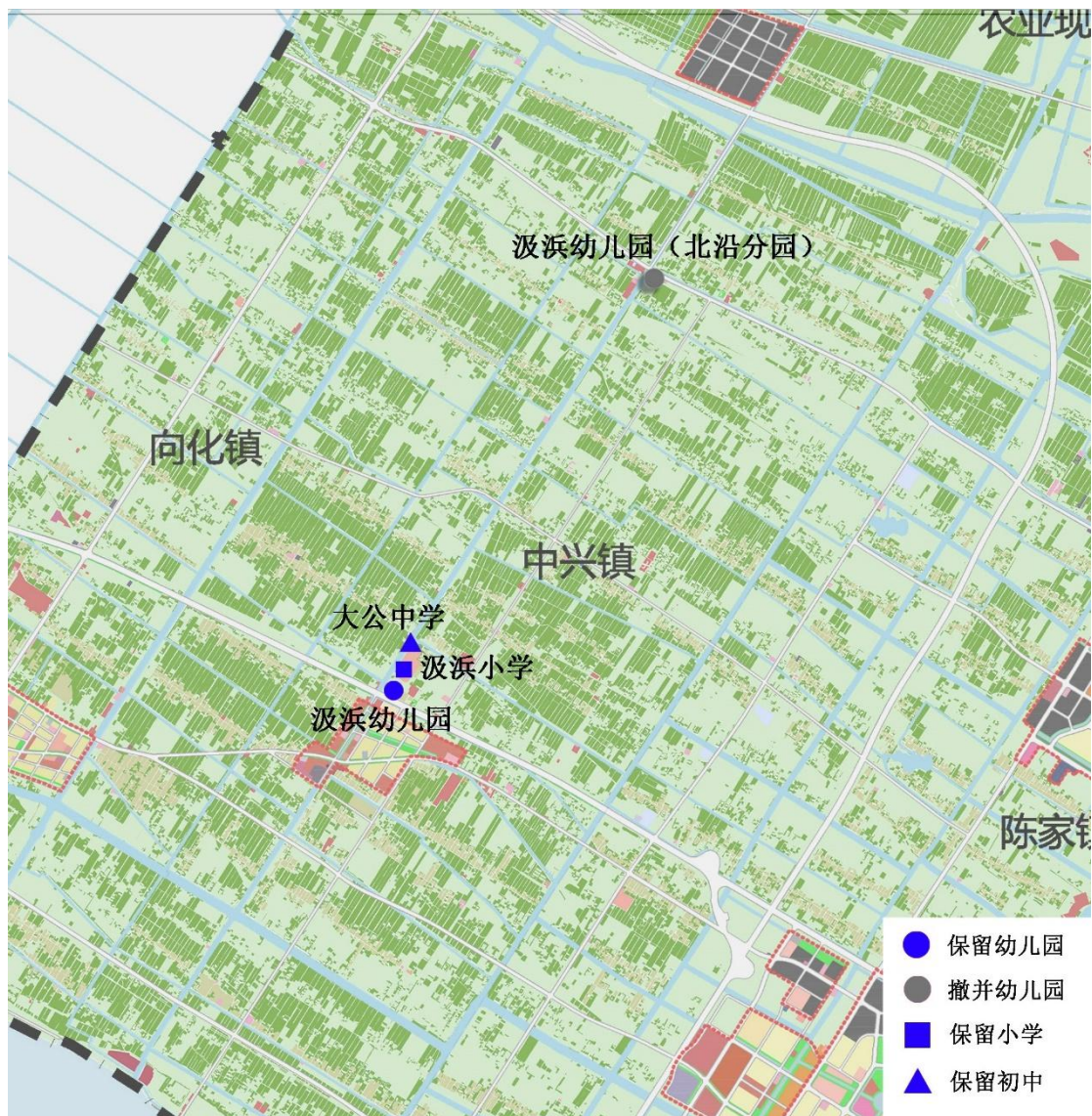


图35：中兴镇教育设施布局规划图

6.18 横沙乡

横沙乡现状人口 3.34 万人，老龄化程度较高，现状教育设施生源一般，中学（尤其是高中）生源不足。未来，横沙乡人口以农民集中居住为主要趋势，至 2035 年，规划常住人口和可承载人口为 0.9 万人。故本次规划建议，至 2035 年，横沙乡保留 1 处幼儿园、小学和初中，撤并横沙中学高中部。

表 62：横沙乡现状教育设施信息一览表

序号	名称	班数	学生数	用地面积 (m ²)	建筑面积 (m ²)	权属信息	
						权属类别	用地面积 (m ²)
1	横沙幼儿园	8	190	9659	4601	国有土地	8156
2	横沙小学	10	306	18931	5822	国有土地	18931
3	横沙中学	12	351	23233	10036	国有土地	17392

表 63：横沙乡规划教育设施信息一览表

序号	名称	建议用地面积 (m ²)	可设班数	规划动态	控规梳理	建设时序
1	横沙幼儿园	9659	8	规划保留	--	--
2	横沙小学	18931	10	规划保留	--	--
3	横沙中学	23233	9	规划保留 撤高中部	--	--



图36：横沙乡教育设施布局规划图

表 64： 幼儿园分镇布局汇总表

乡镇	规划人口	规划布局				
		合计	保留	迁建	撤并	新增
城桥镇	23.5 万	22	13		1	9
陈家镇	15.9 万	15	6			9
长兴镇	20 万	17	8			9
堡镇	6.4 万	6	3	3	1	
东平镇	3 万	2	1	1	1	
新村乡	0.4 万	0			1	
新海镇	1.8 万	1	1		1	
绿华镇	0.4 万	0			1	
三星镇	1.4 万	1	1		1	
庙镇	2.1 万	2	2		1	
港西镇	2.7 万	4	2			2
建设镇	1 万	1		1	1	
新河镇	3.4 万	3	2		1	1
竖新镇	0.75 万	2	2			
港沿镇	1.65 万	2	2			
向化镇	1.3 万	1	1			
中兴镇	1.2 万	1	1		1	
横沙乡	0.9 万	1	1			
合计	87.8 万	81	46	5	11	30

表 65：小学分镇布局汇总表

乡镇	规划人口	规划布局				
		合计	保留	迁建	撤并	新增
城桥镇	23.5 万	9	5		1	4
陈家镇	15.9 万	6	4			2
长兴镇	20 万	8	5	1		2
堡镇	6.4 万	2	2		2	
东平镇	3 万	1	1			
新村乡	0.4 万	0			1	
新海镇	1.8 万	1	1			
绿华镇	0.4 万	0			1	
三星镇	1.4 万	1	1			
庙镇	2.1 万	1	1		2	
港西镇	2.7 万	1			1	1
建设镇	1 万	1	1		1	
新河镇	3.4 万	1	1		1	
竖新镇	0.75 万	1	1		1	
港沿镇	1.65 万	1	1		1	
向化镇	1.3 万	1	1			
中兴镇	1.2 万	1	1			
横沙乡	0.9 万	1	1			
合计	87.8 万	37	27	1	12	9

表 66：初中分镇布局汇总表

乡镇	规划人口	规划布局				
		合计	保留	迁建	撤并	新增
城桥镇	23.5 万	8	5		2	3
陈家镇	15.9 万	6	4			2
长兴镇	20 万	6	2			4
堡镇	6.4 万	2	2		1	
东平镇	3 万	1	1			
新村乡	0.4 万	0				
新海镇	1.8 万	1	1			
绿华镇	0.4 万	0				
三星镇	1.4 万	1	1			
庙镇	2.1 万	1	1		2	
港西镇	2.7 万	1			1	1
建设镇	1 万	1	1		1	
新河镇	3.4 万	1	1			
竖新镇	0.75 万	1	1			
港沿镇	1.65 万	1	1		1	
向化镇	1.3 万	1	1			
中兴镇	1.2 万	1	1			
横沙乡	0.9 万	1	1			
合计	87.8 万	34	24		8	10

表 67：高中规划布局汇总表

序号	名称	建议用地面积 (m ²)	可设班数	规划动态	建设时序
1	扬子中学	83907	48	规划保留	--
2	崇明中学	150163	48	规划保留	--
3	城桥中学	28665	24	规划保留	--
4	民一中学（本部）	17809	22	规划保留	--
5	民本中学	45339	21	规划保留	--
6	堡镇中学	54974	--	撤并	2035 年
7	横沙中学	23233	--	撤并高中部	2035 年
8	陈家镇 01G	54289	48	规划新增	2035 年
9	陈家镇 02G	28561	24	规划新增	十四五
10	长兴镇 01W	64000	52	规划新增	2035 年



- 图例**
- 保留幼儿园
 - 规划幼儿园
 - 撤并/迁建幼儿园



图例

- | | |
|--|--|
| ■ 保留小学 | ▲ 保留九年一贯制 |
| ■ 规划小学 | ▲ 规划九年一贯制 |
| ■ 撤并/迁建小学 | ▲ 撤并九年一贯制 |

新村乡
西门小学新村校区

新海学校 10

新海镇

绿华镇

实验小学绿华校区

三星镇

海洪小学 8

庙镇学校三乐分校

庙镇

庙镇学校 8

港西镇

实验小学江口校区

西门小学港西校区

东平镇

长江学校 15

建设小学 6

建设镇

明珠小学 30

城桥镇03X 30

江帆小学 30

大同小学

沉船博物馆
拟选址位置

西门小学 25

东门小学 25

城桥镇01J 30

东门小学城东校区

新河镇

竞存小学 15

竖新镇

竖新小学 9

港沿学校

港沿镇

合兴小学 7

向化镇

向化小学 10

中兴镇

汲浜小学 15

裕安小学 30

陈家镇

陈家镇小学 15

陈家镇01X 30

陈家镇02X 30

东滩学校 20

长兴镇

平安小学 17

长兴小学凤凰校区 18

长兴小学本部 30

上海实验小学

长兴分校 30

长兴小学前卫校区 30

长兴01X 30

圆沙小学 30

长兴镇01J 20

横沙小学 10

横沙乡



图例

- ▲ 现状保留初中
- ▲ 规划新增初中
- ▲ 撤并初中
- ▲ 保留九年一贯制
- ▲ 规划九年一贯制
- ▲ 撤并九年一贯制



江
海门市

苏

启东市

江
海永

苏

省

省

江

苏




太仓市

省

宝山区

中心城

图例

-  现状保留高中
-  规划新增高中
-  撤并高中

现状保留高中
规划新增高中
撤并高中

沉船博物馆
拟选址位置

崇明岛
景观道(一期)

崇明中学
城桥中学
扬子中学

民一中学
民本中学
堡镇中学

陈家镇02G
陈家镇
陈家镇01G

长兴镇01W

横沙中学