

崇明区海绵城市建设规划 图 集

（送审稿）

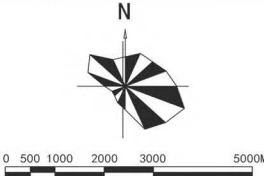
崇明区建设和管理委员会
上海市政工程设计研究总院（集团）有限公司

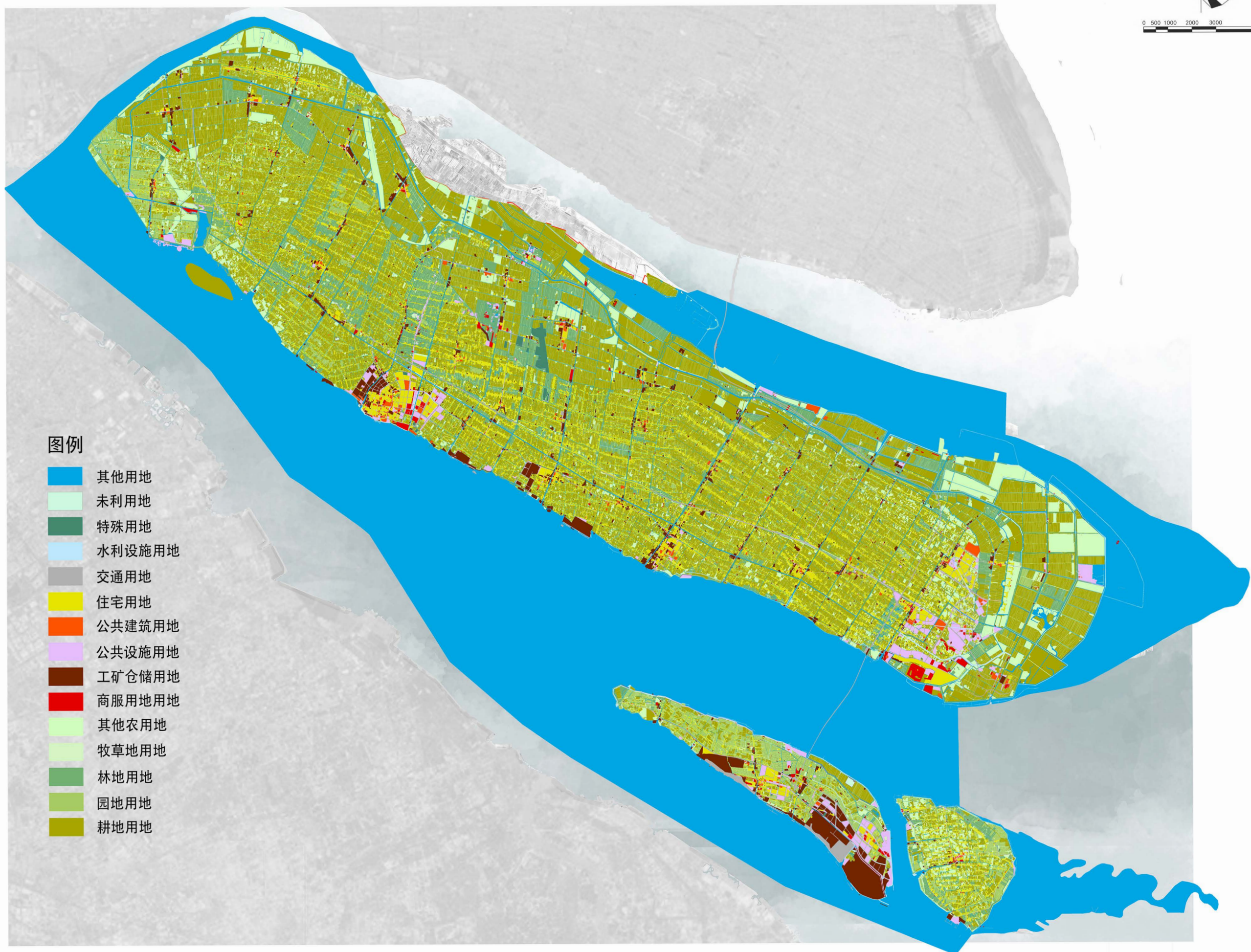
2020 年 1 月

图 集 目 录

序号	附 图 名 称
1	崇明区区位图
2	土地利用现状图
3	土地使用规划图
4	现状高程图
5	现状水系图
6	规划水系图
7	水环境功能区划图
8	现状生态要素分布图
9	现状雨水设施分布图（城桥镇）
10	现状雨水设施分布图（陈家镇）
11	城桥镇现状积水点位图
12	陈家镇滨江休闲运动社区-现状积水点位图
13	陈家镇实验生态社区-现状积水点位图
14	陈家镇裕安现代社区-现状积水点位图
15	海绵城市建设生态格局图
16	现状年径流总量控制率（全区）
17	规划年径流总量控制率（全区）
18	规划年径流污染控制率（全区）
19	现状年径流总量控制率（城桥镇）
20	规划年径流总量控制率（城桥镇）
21	规划年径流污染控制率（城桥镇）
22	现状年径流总量控制率（陈家镇）

序号	附 图 名 称
23	规划年径流总量控制率（陈家镇）
24	规划年径流污染控制率（陈家镇）
25	现状年径流总量控制率（东平镇）
26	规划年径流总量控制率（东平镇）
27	规划年径流污染控制率（东平镇）
28	实验生态社区规划范围及规划用地图
29	实验生态社区公共海绵设施分布图
30	实验生态社区指标分解-地块年径流总量控制率
31	实验生态社区指标分解-地块年径流污染控制率
32	实验生态社区指标图
33	实验生态社区指标分解-地块绿色屋顶率
34	实验生态社区指标分解-地块下凹式绿地率
35	实验生态社区指标分解-地块透水铺装率
36	裕安区块规划范围及规划用地图
37	裕安区块公共海绵设施分布图
38	裕安区块指标分解-地块年径流总量控制率
39	裕安区块指标分解-地块年径流污染控制率
40	裕安区块指标图
41	裕安区块指标分解-地块绿色屋顶率
42	裕安区块指标分解-地块下凹式绿地率
43	裕安区块指标分解-地块透水铺装率





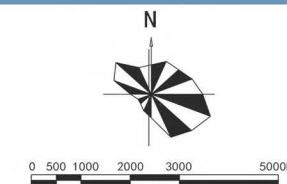
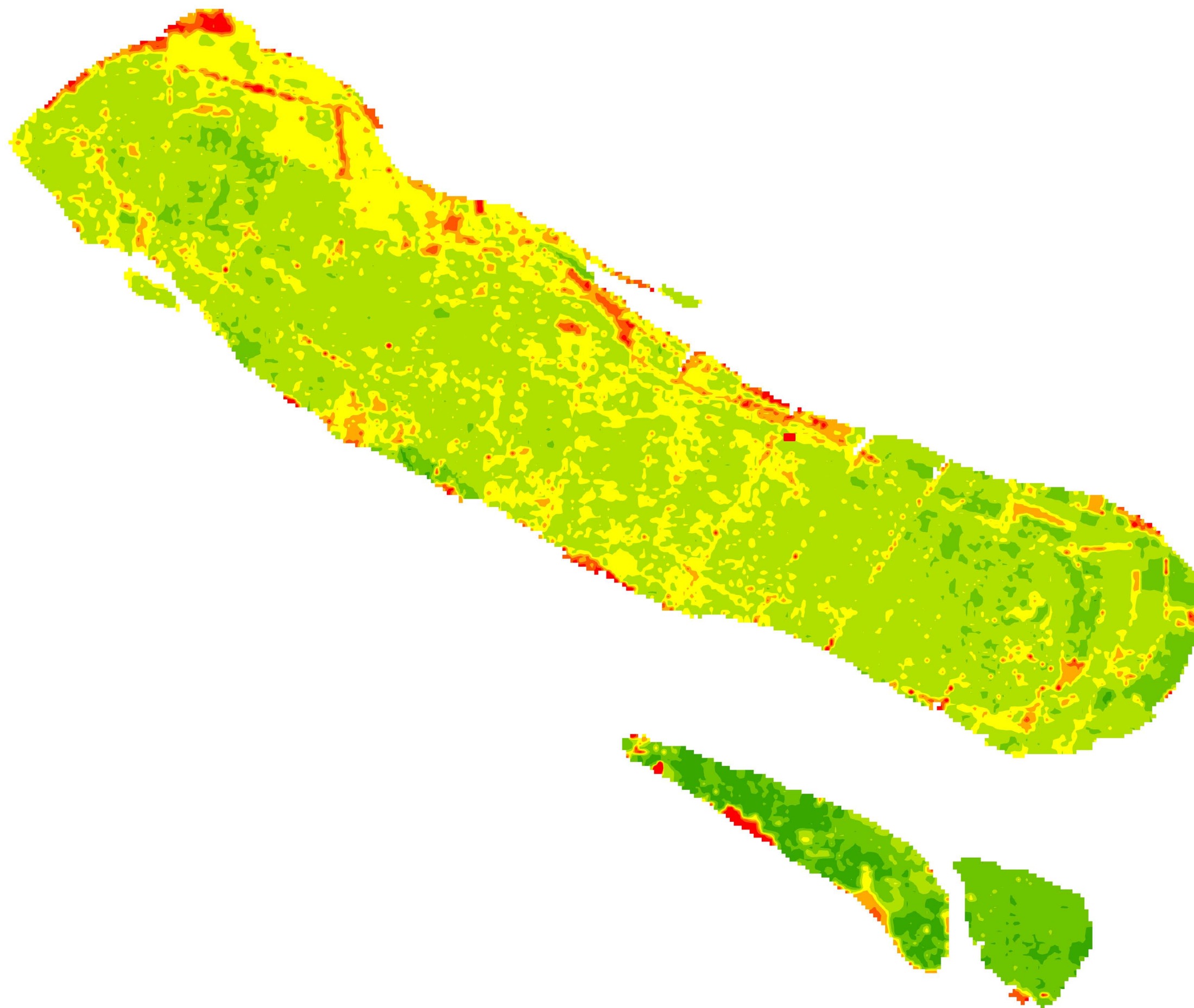
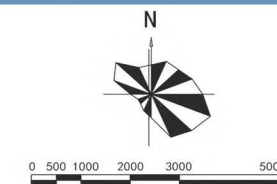
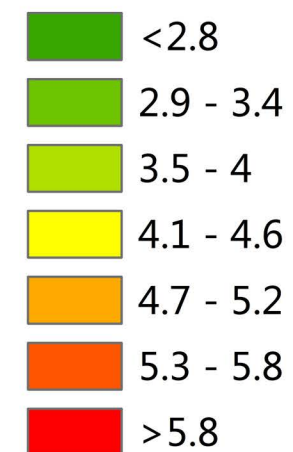


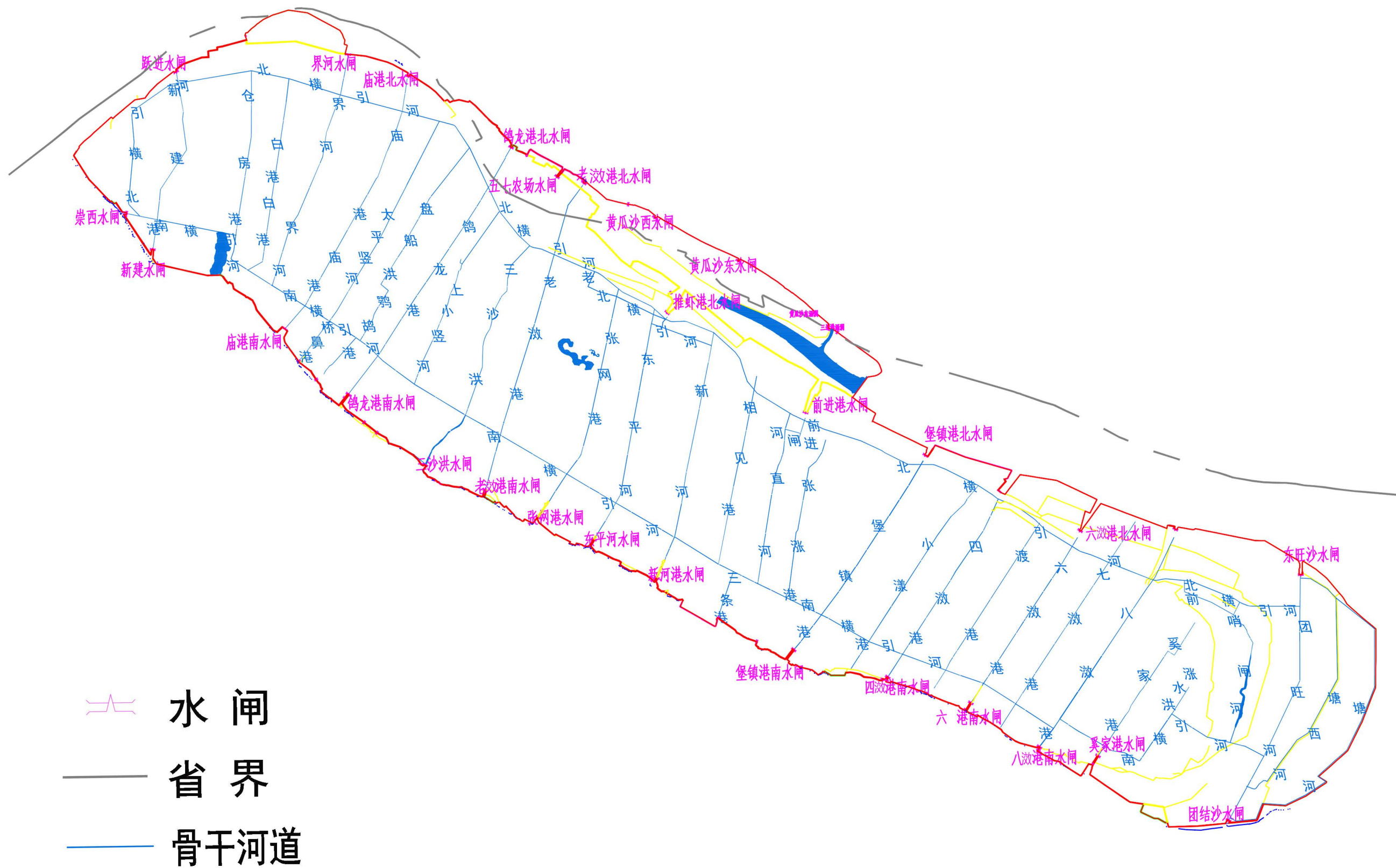
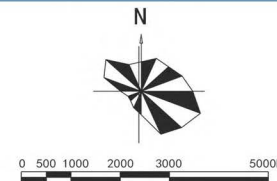
图 例

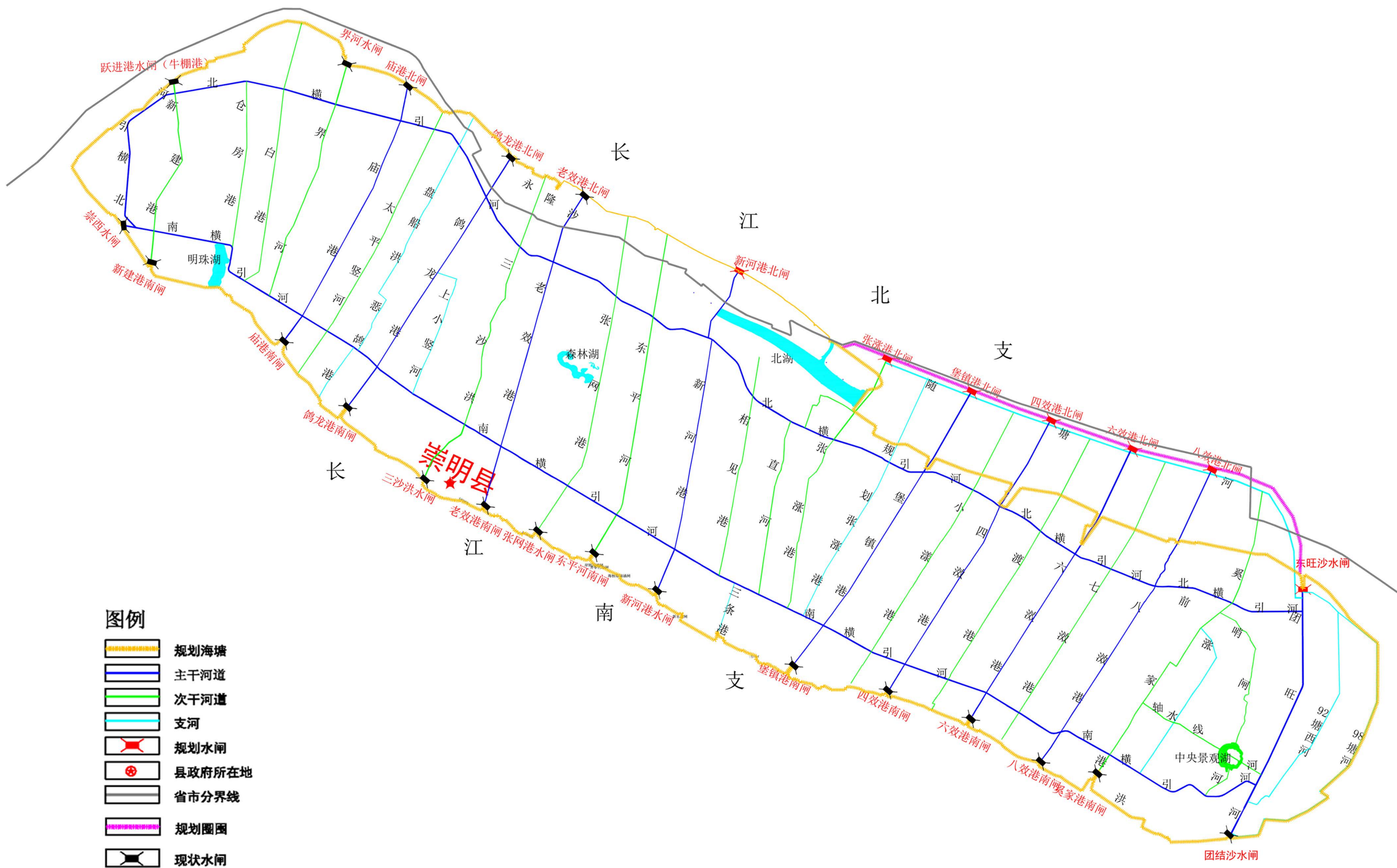
- 居住生活区
- 商业商务区
- 体育休闲区
- 科教文卫区
- 工业仓储区
- 产业研发区
- 绿地
- 交通设施用地
- 市政基础设施用地
- 战略留白区
- 农村居民点用地
- 其他建设地区
- 一、二类生态空间
- 基本农田保护区
- 农林复合区
- 滩涂用地
- 水域
- 道路用地
- 轨道交通
- 高速公路
- 骨干公路
- 城市开发边界
- 市(省)界
- 县(区)界
- 镇(乡)界

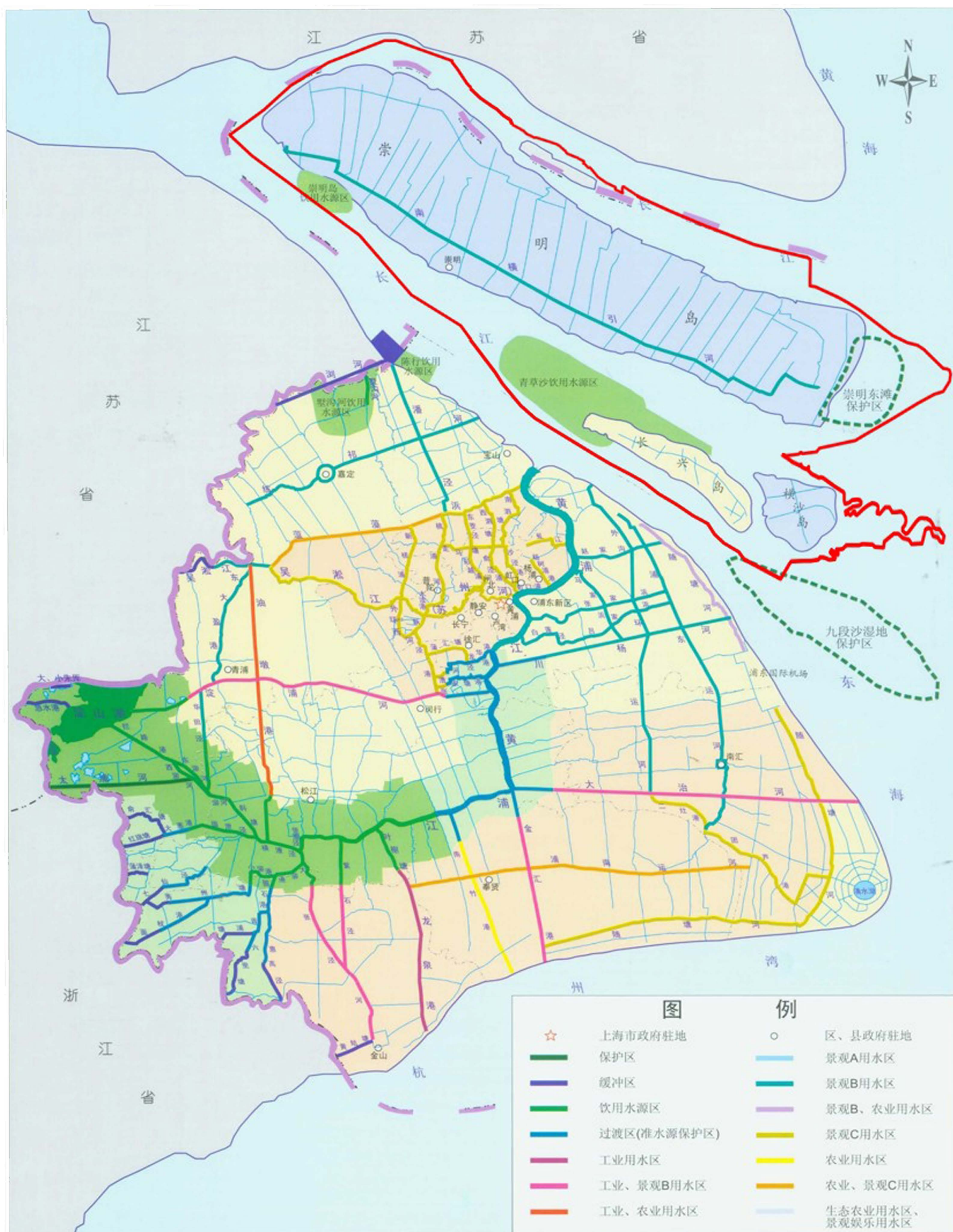


图例 (单位: m)









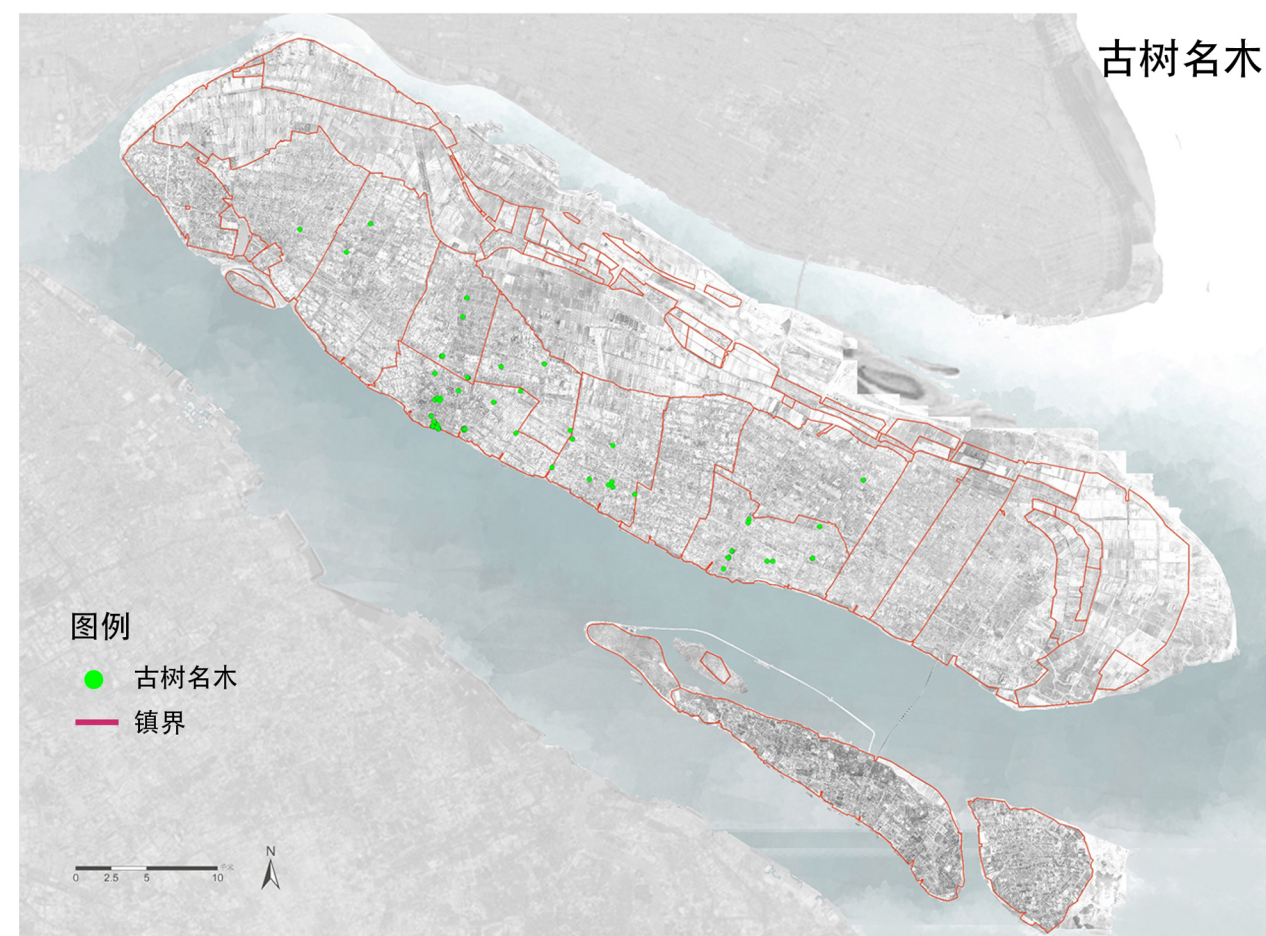
林地要素



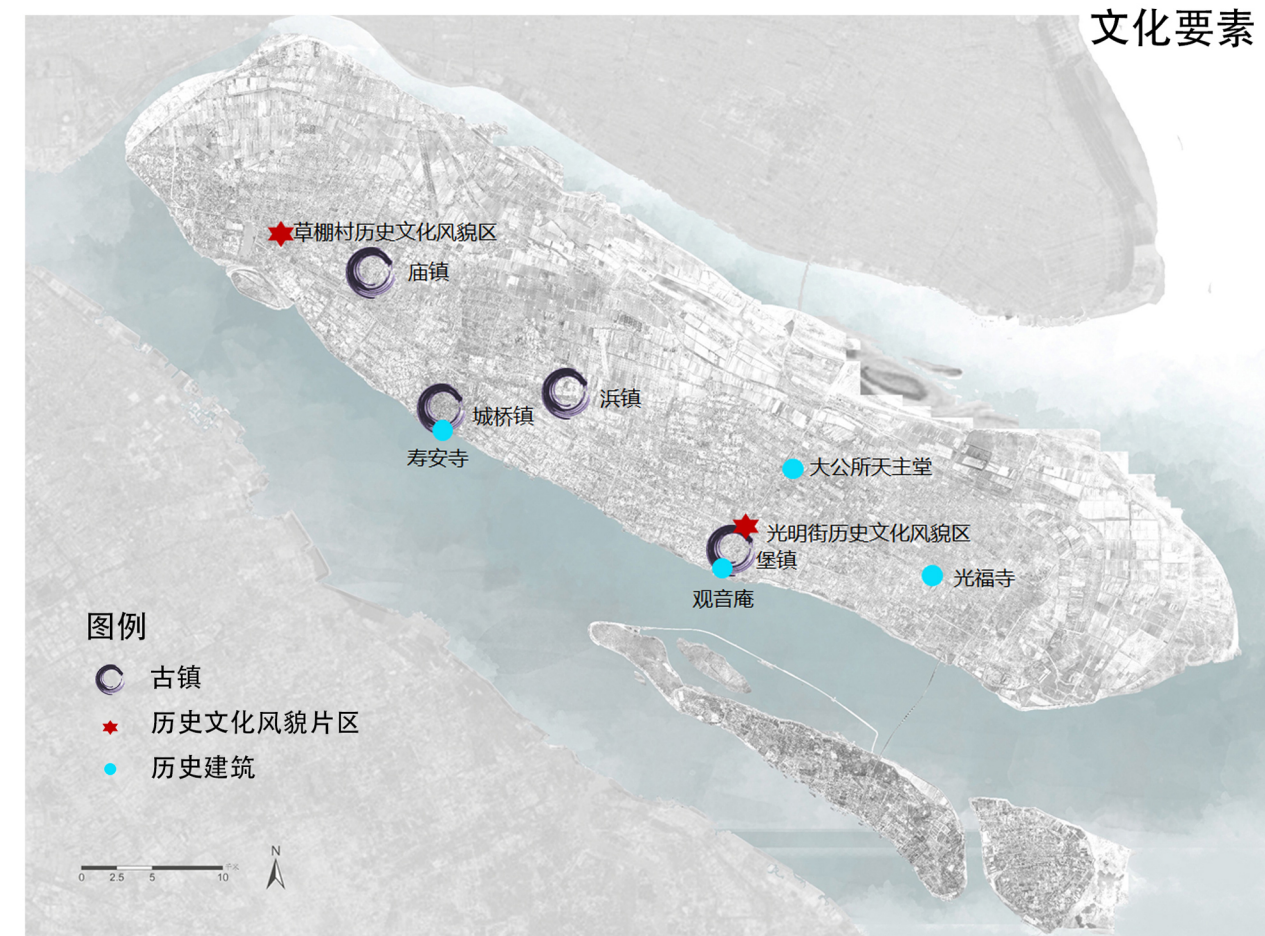
水系、湿地、景区公园要素

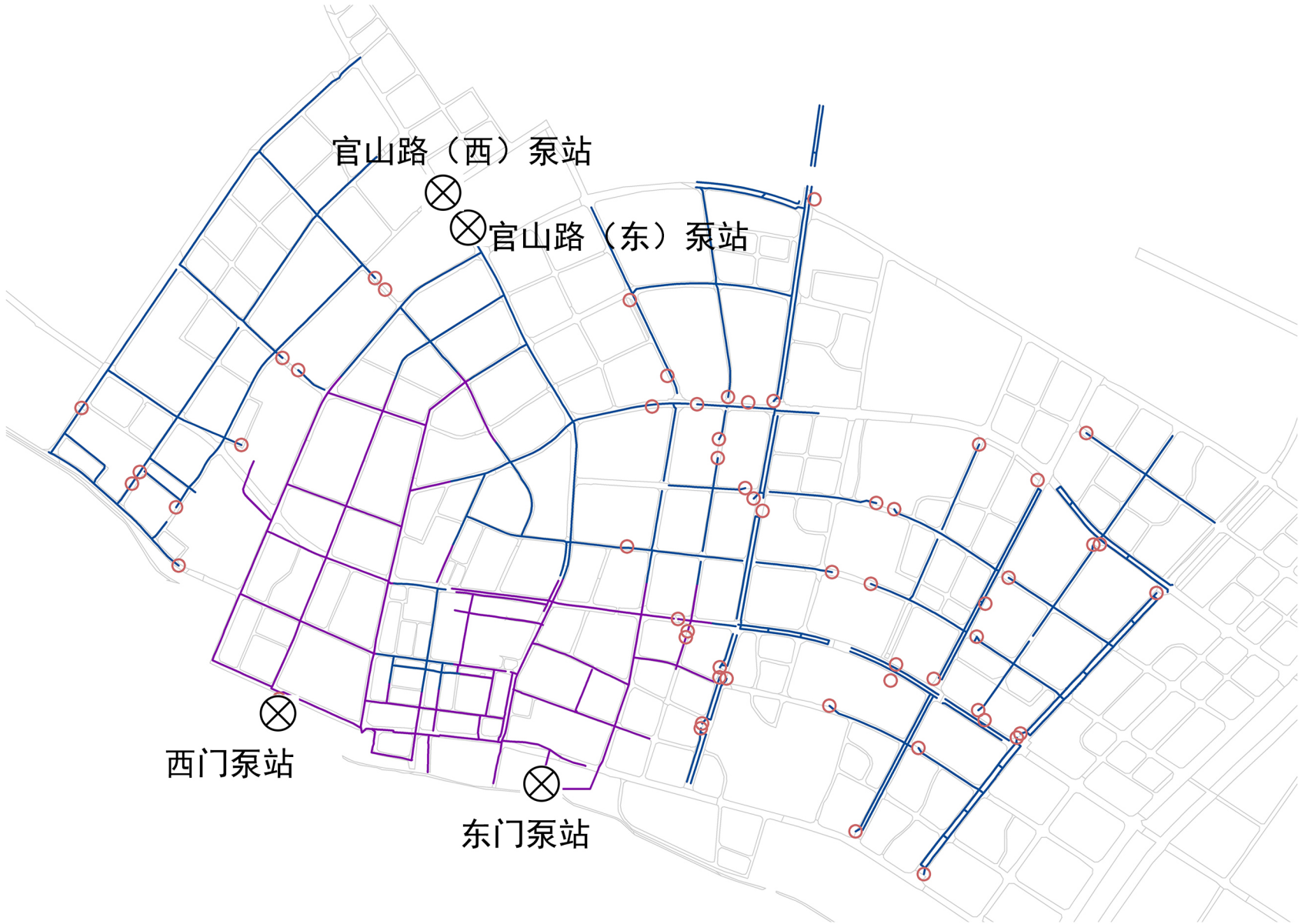
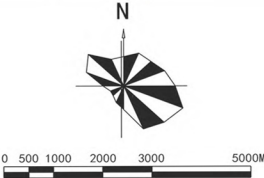


古树名木



文化要素

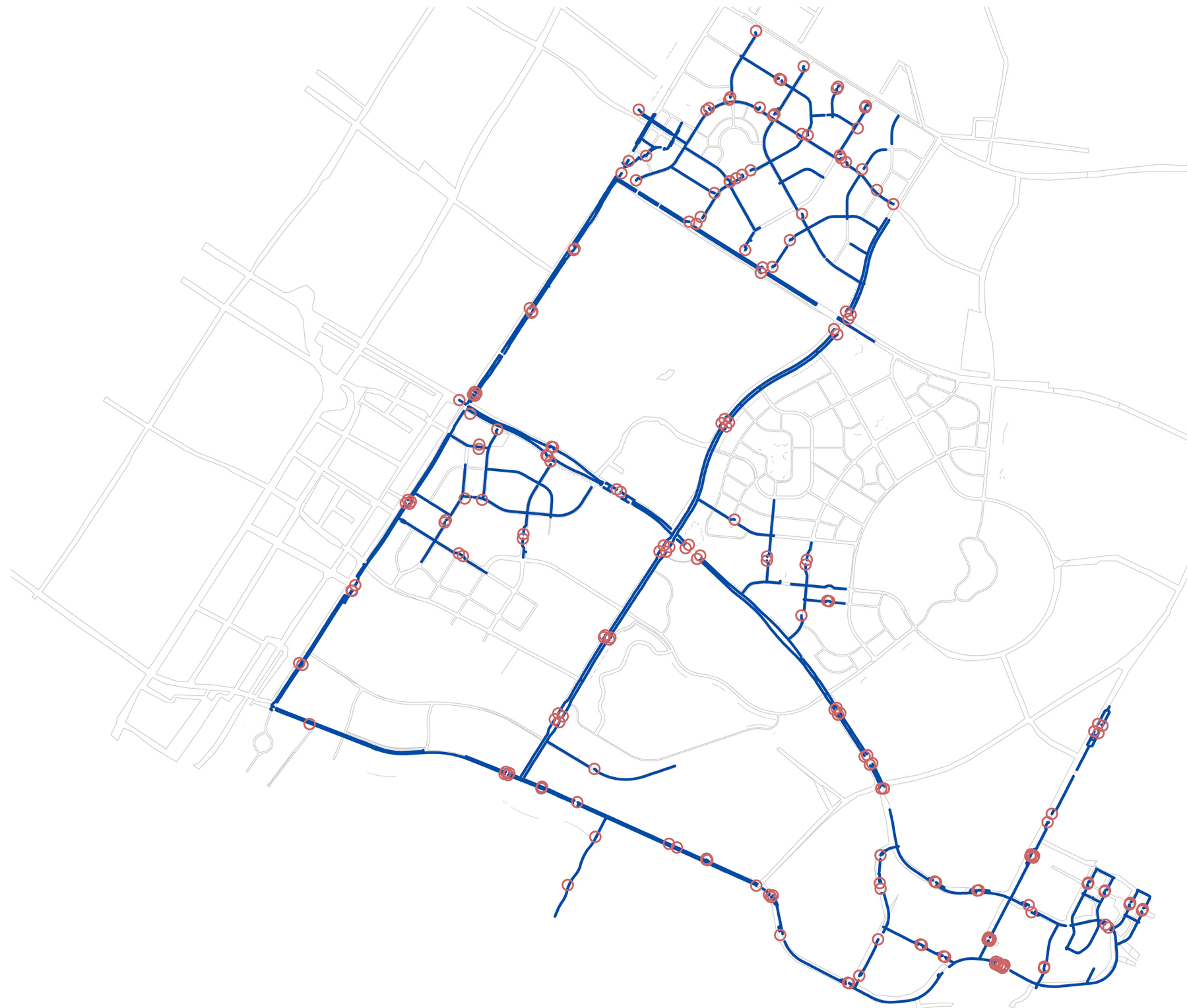
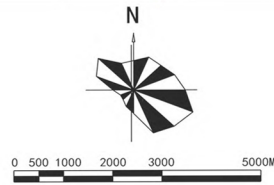




图例

- 雨水管网
- 雨污合流管网
- 排水口
- ⊗ 泵站

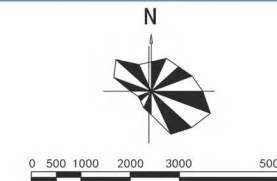
管径(mm)	总长(m)	
	雨水	合流
Φ150	/	7
Φ200	27	17
Φ230	/	8
Φ300	288	185
Φ400	1301	144
Φ450	342	983
Φ500	198	/
Φ600	19184	4483
Φ700	79	1234
Φ800	11966	5629
Φ900	2357	1644
Φ1000	10926	1881
Φ1100	130	/
Φ1200	9758	5004
Φ1300	546	37
Φ1350	1940	577
Φ1400	441	420
Φ1500	1341	1616
Φ1600	407	/
Φ1800	910	321
Φ2000	501	561
合计	62641	24752

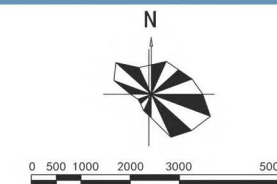


管径(mm)	总长(m)
Φ150	203
Φ200	643
Φ300	2828
Φ400	4052
Φ500	11273
Φ600	17651
Φ750	54
Φ800	26300
Φ900	78
Φ1000	21300
Φ1200	16059
Φ1300	904
Φ1350	2446
Φ1400	1156
Φ1500	2298
Φ1800	333
合计	107578

图例

- 雨水管网
- 排水口

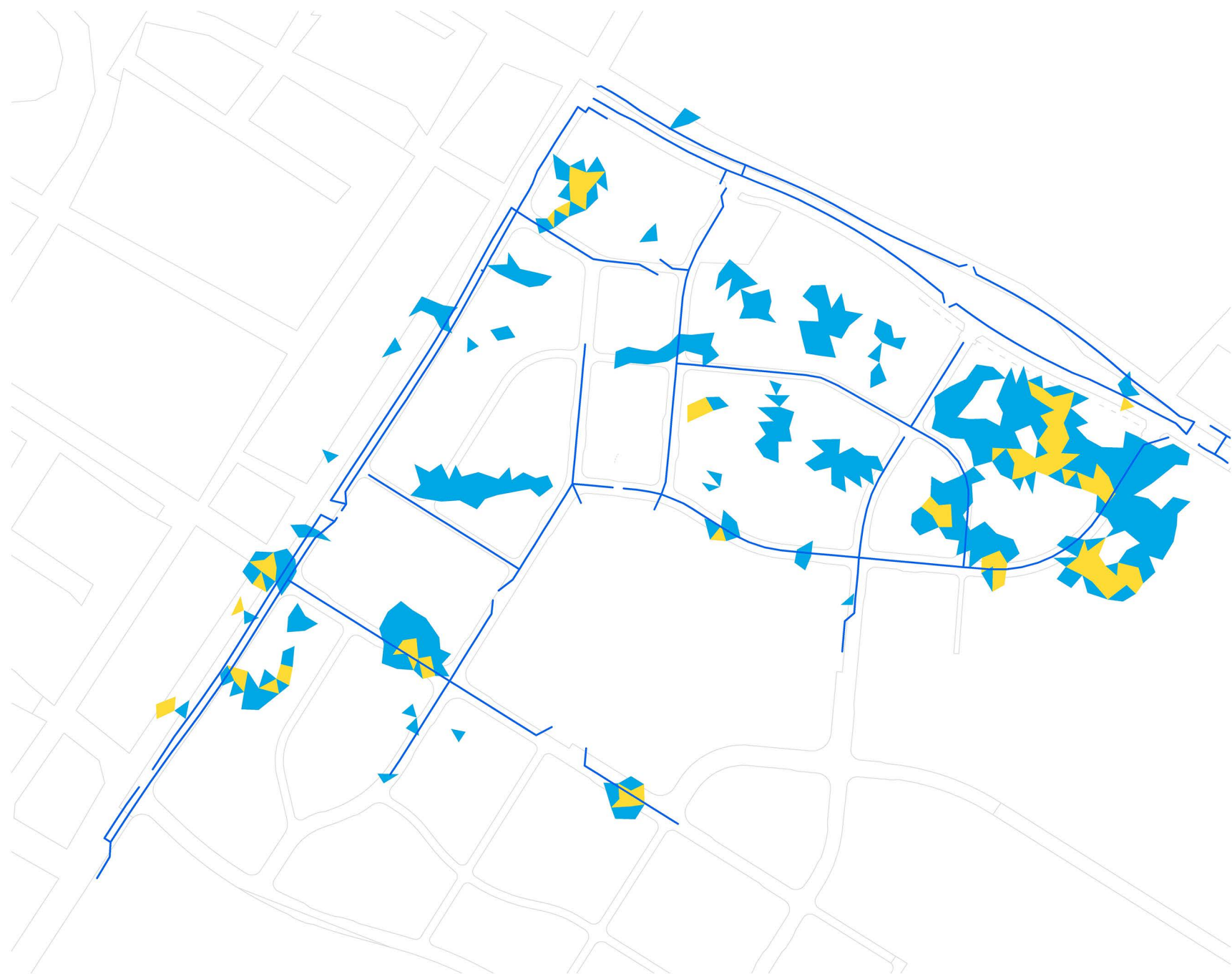
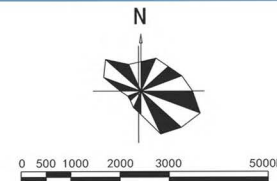




图例

- 雨水管线
- 积水深度： <15cm
- 积水深度： 15cm-50cm
- 积水深度： >50cm

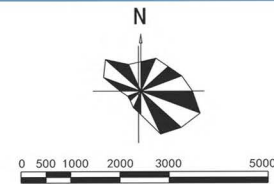
备注：百年一遇降雨事件



图例

- 雨水管线
- 积水深度： < 15cm
- 积水深度： ≥ 15cm

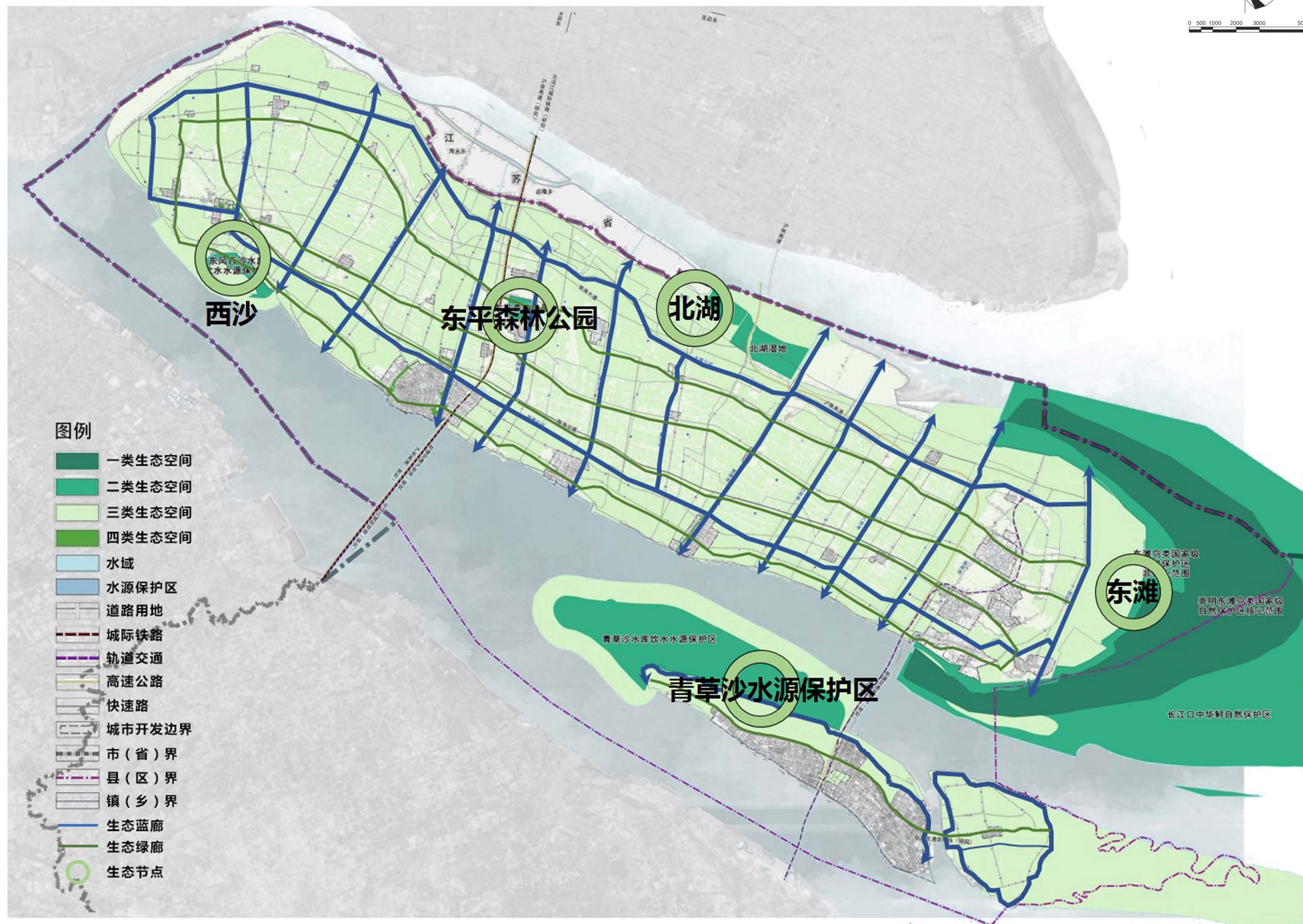
备注：百年一遇降雨事件

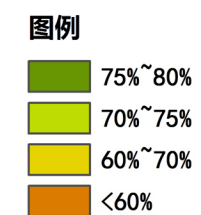


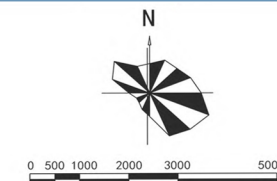
图例

- 雨水管线
- 积水深度： <15cm
- 积水深度： ≥15cm

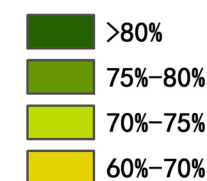
备注：百年一遇降雨事件

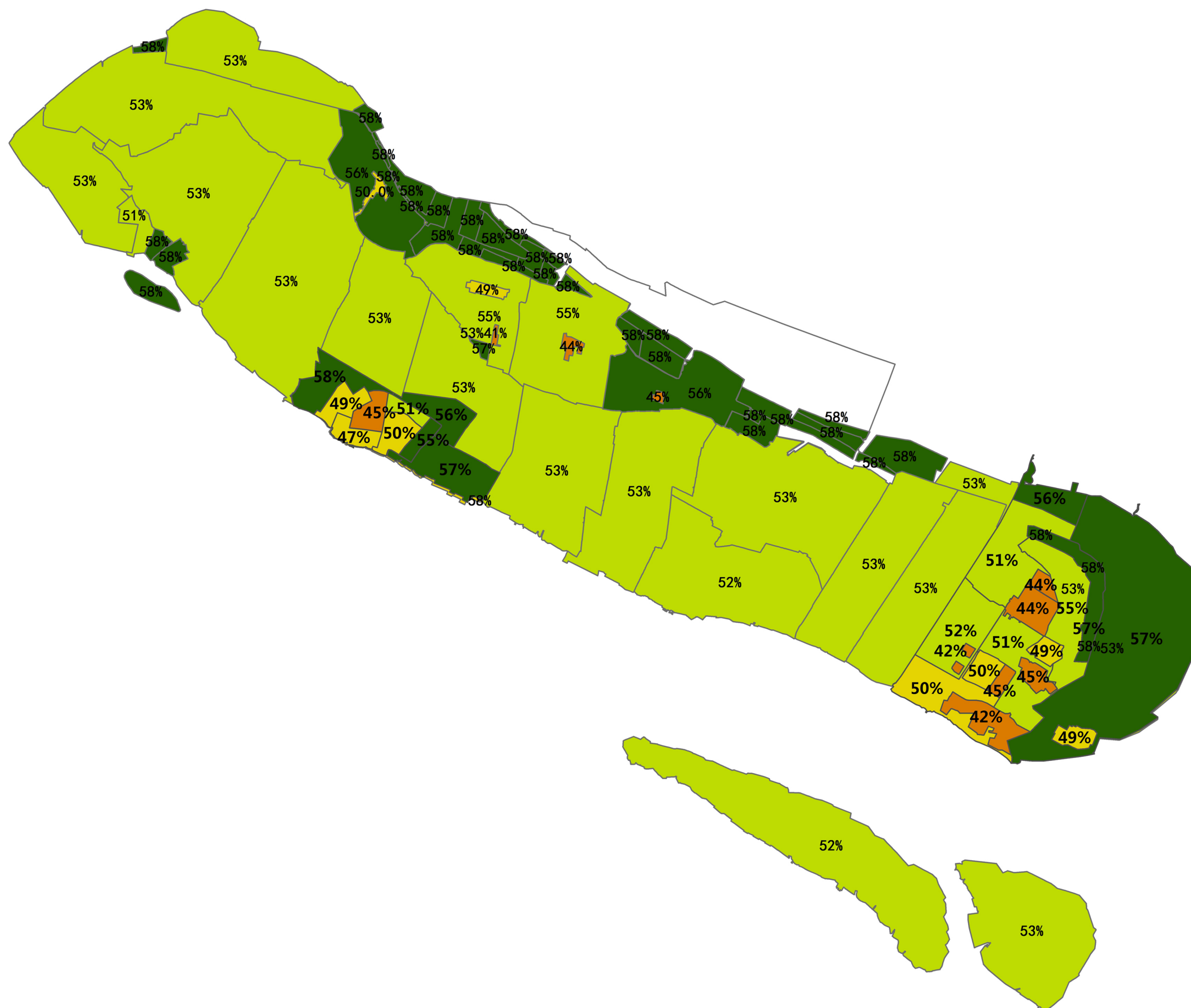


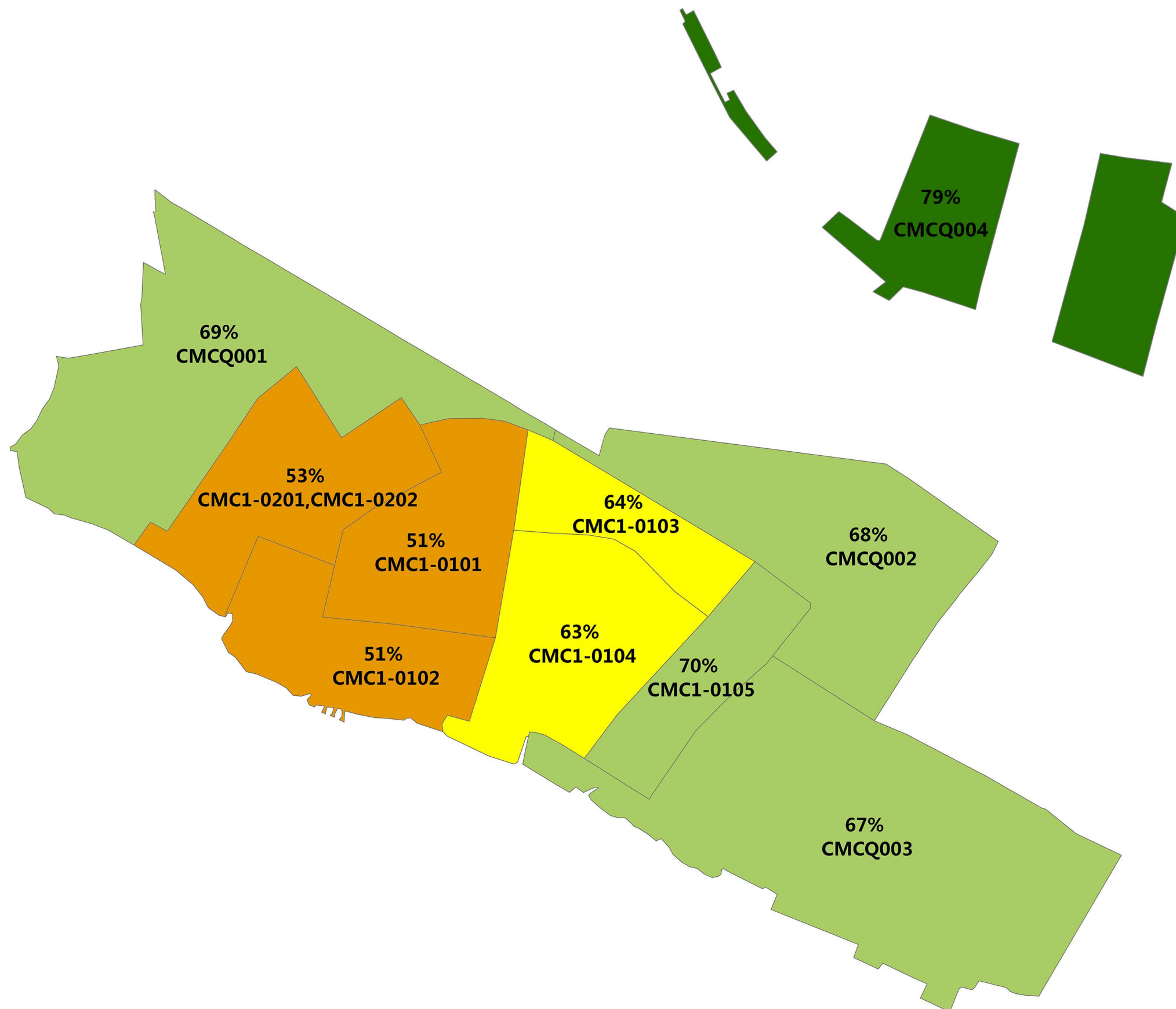
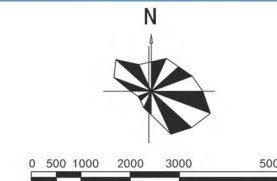




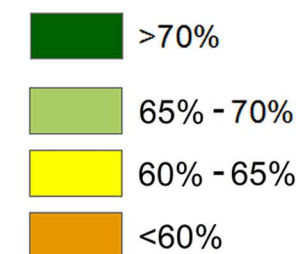
图例

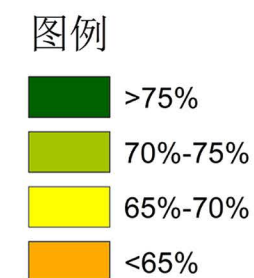
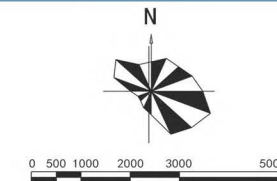


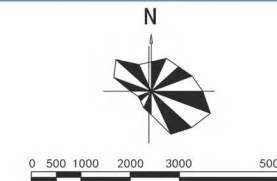




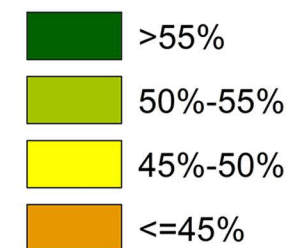
图例

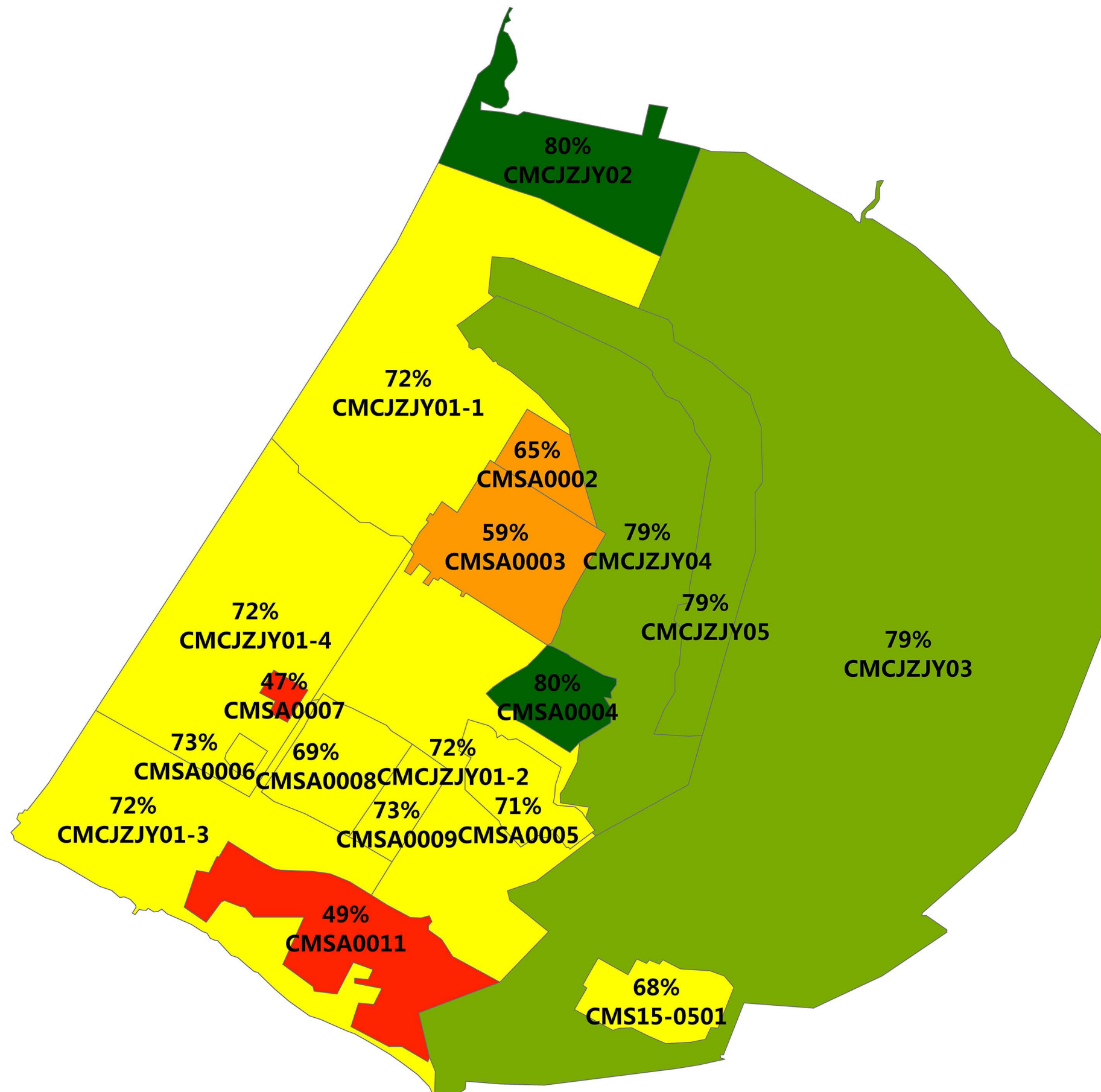
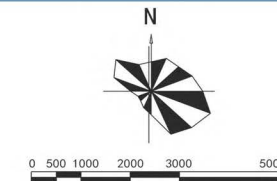




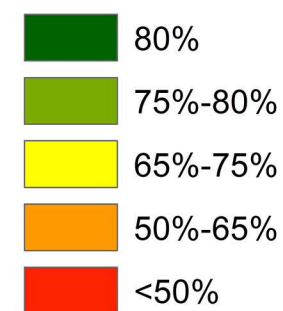


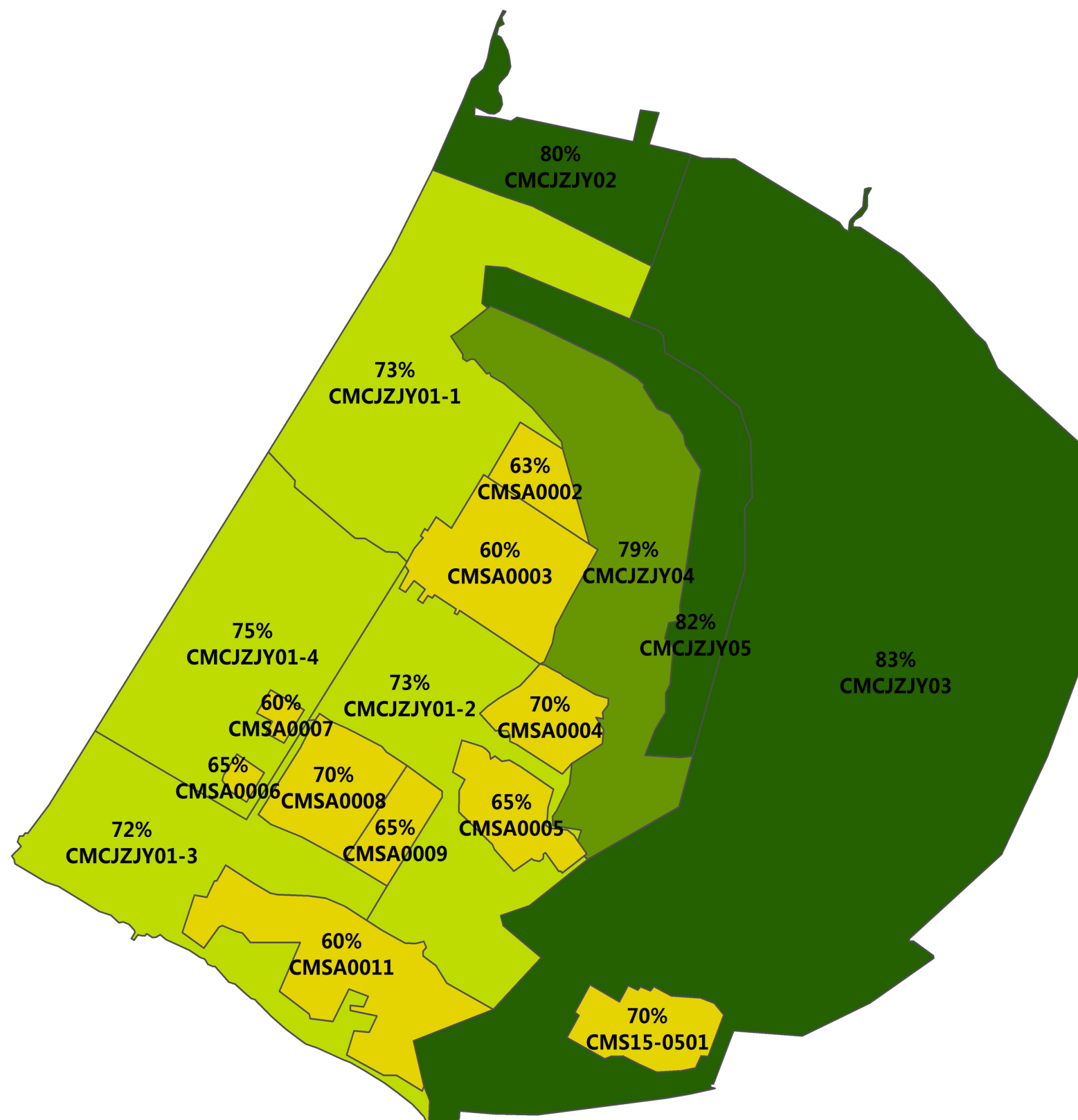
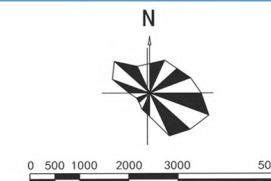
图例



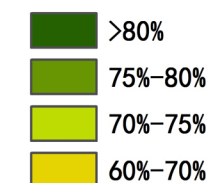


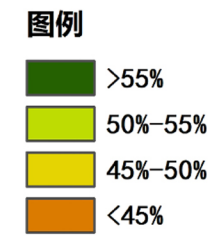
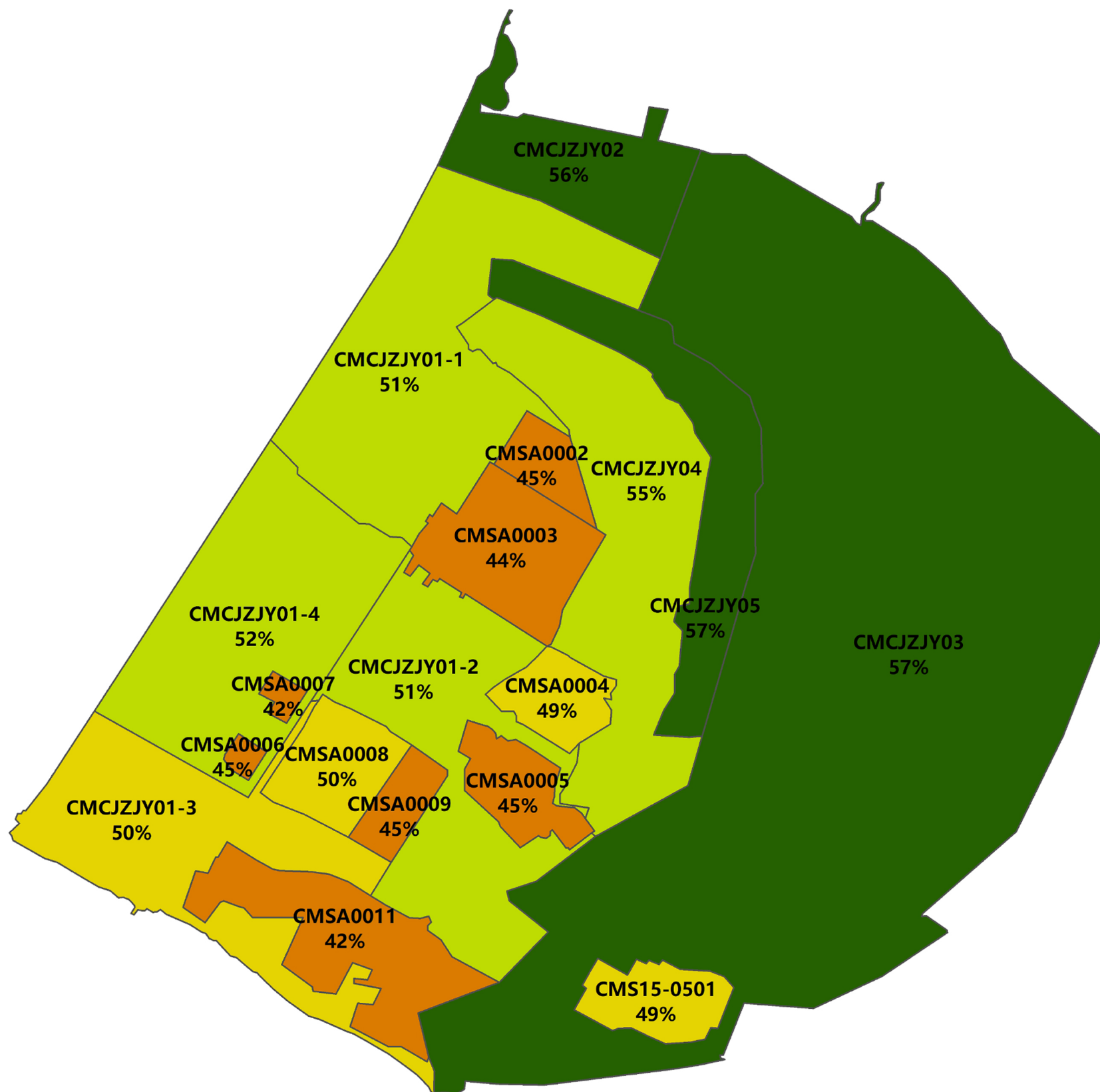
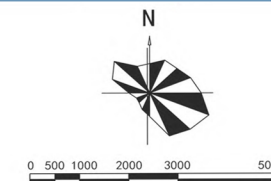
图例

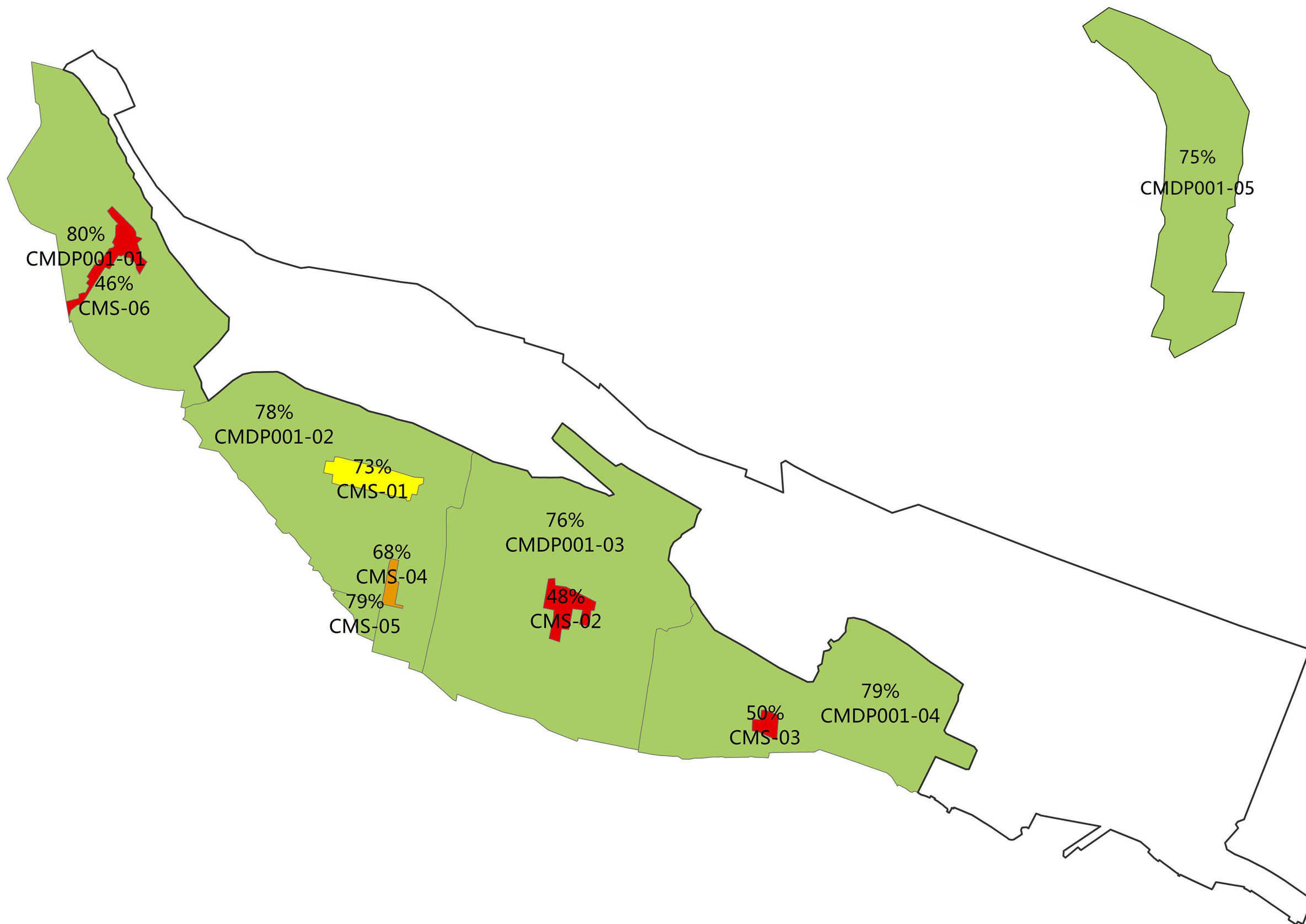
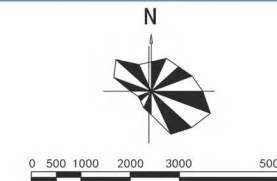




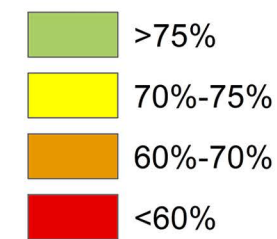
图例

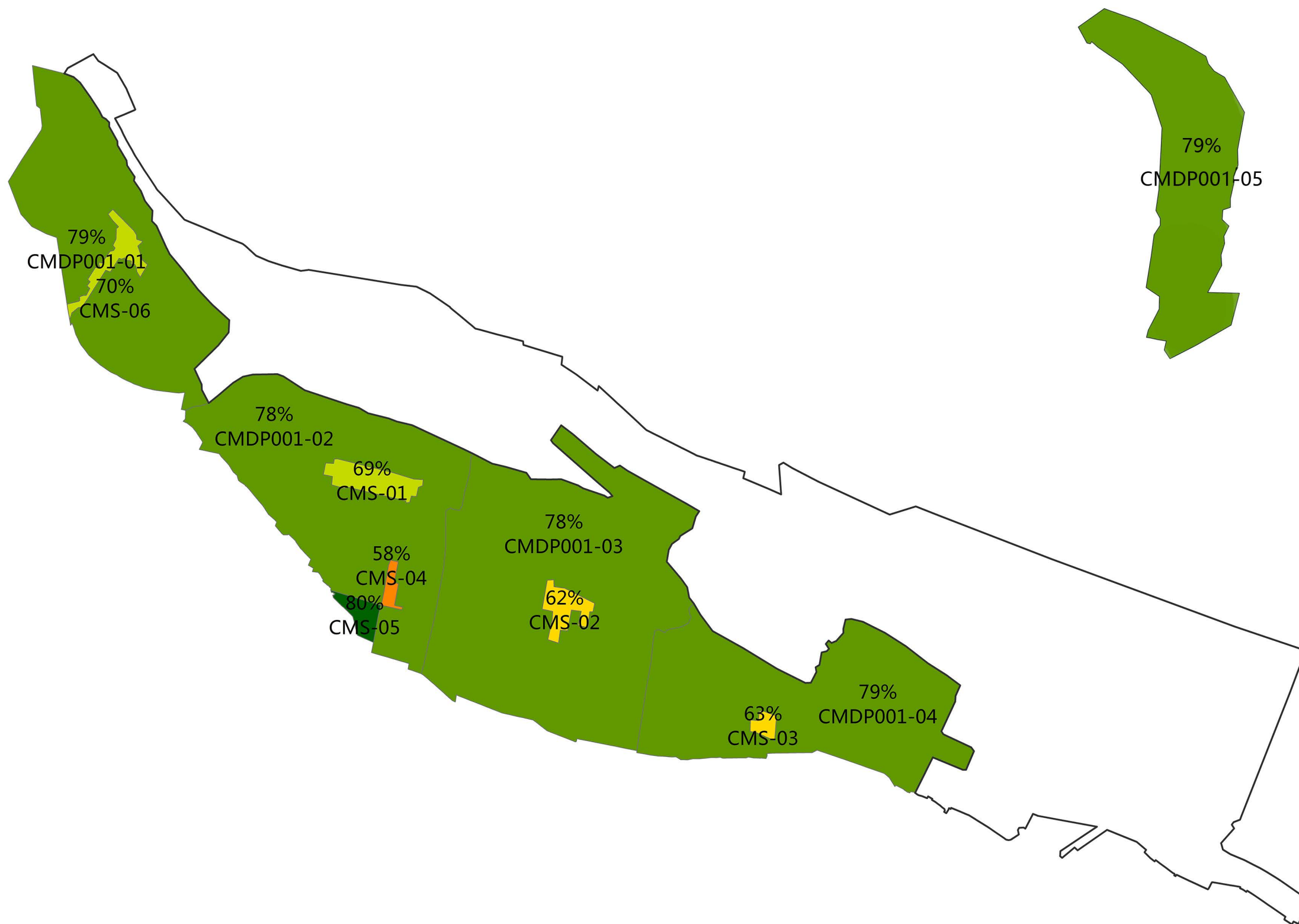
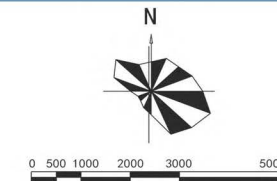




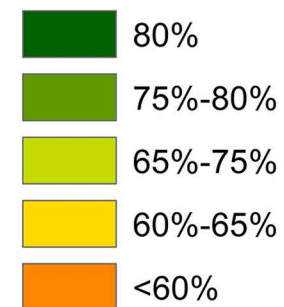


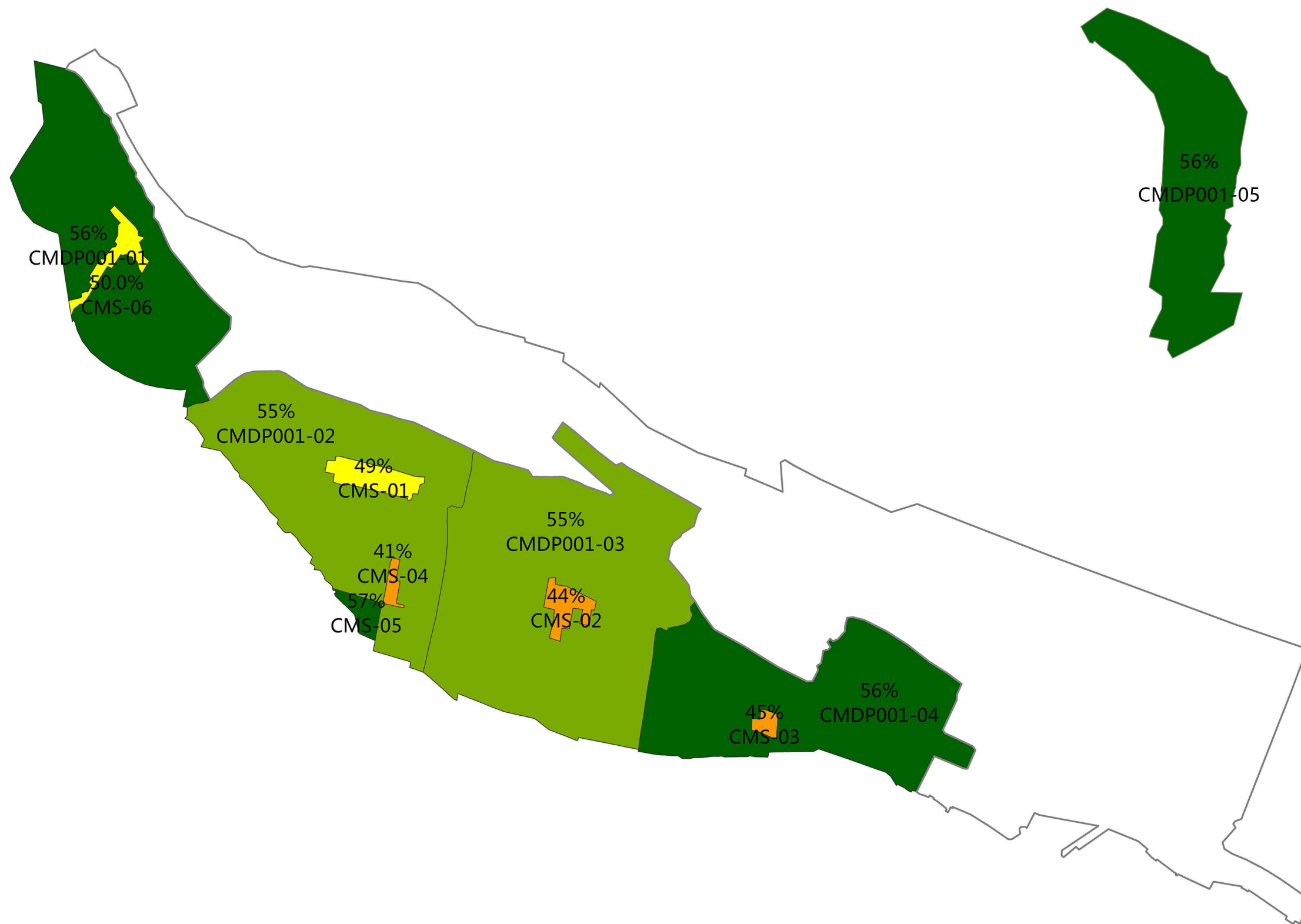
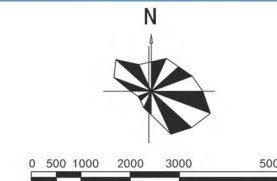
图例



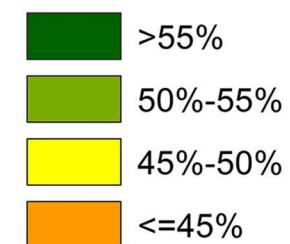


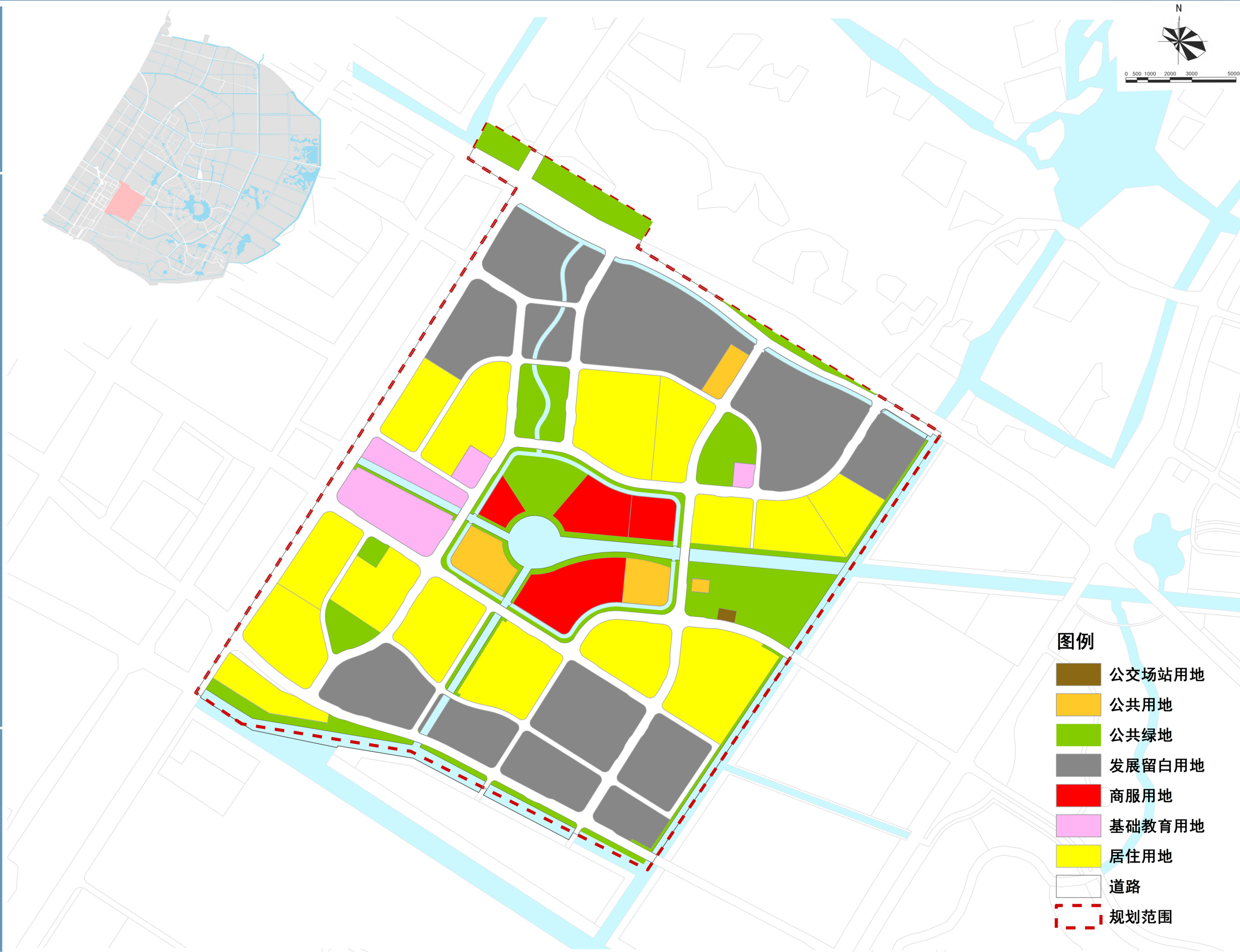
图例





图例

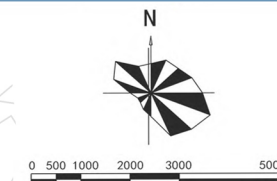
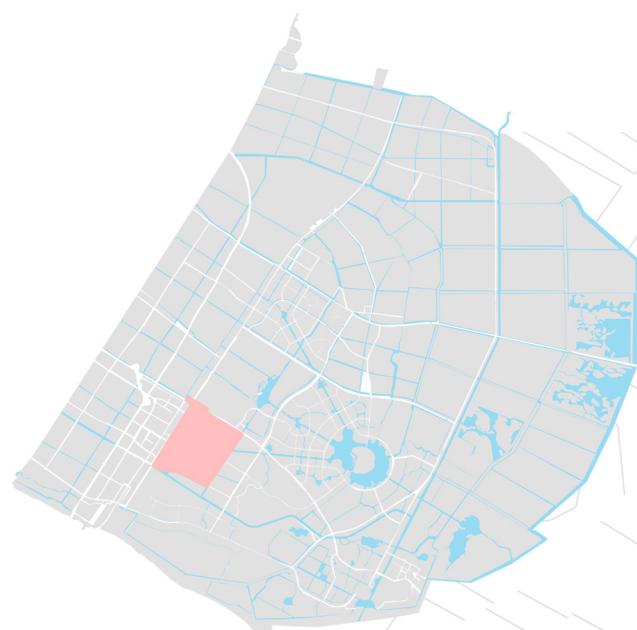




图例

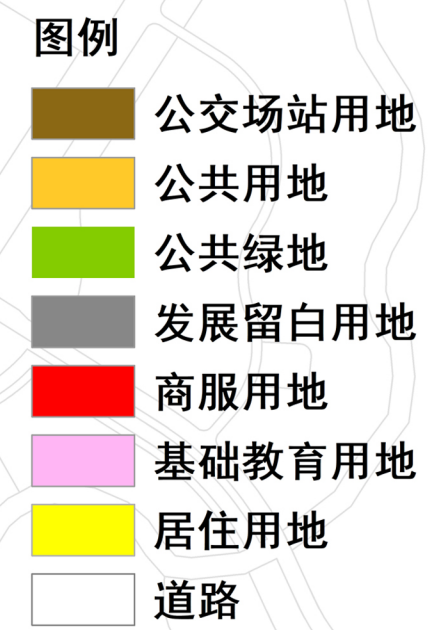
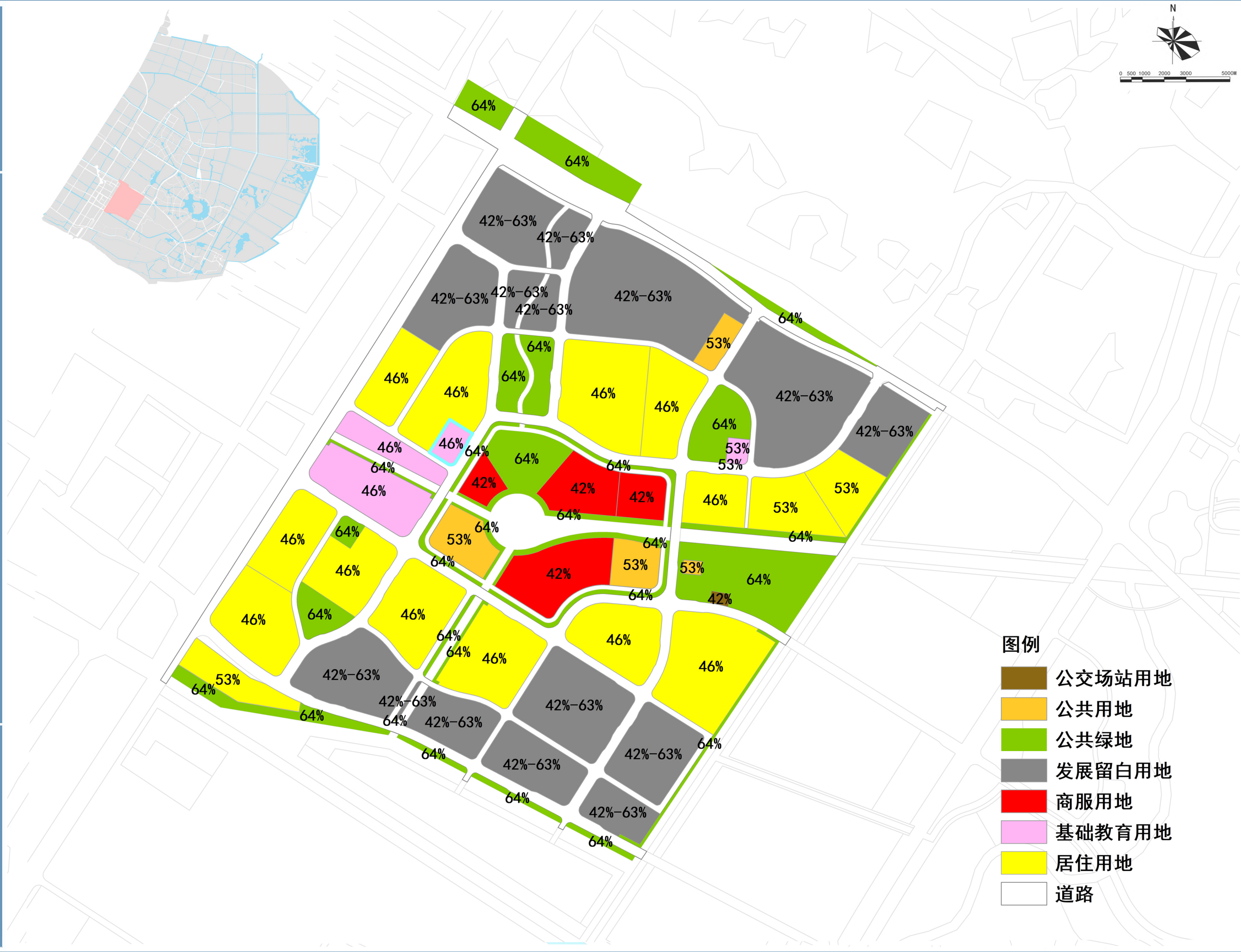
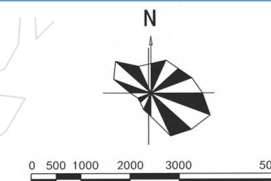
- 公交场站用地
- 公共用地
- 公共绿地
- 发展留白用地
- 商服用地
- 基础教育用地
- 居住用地
- 道路
- 规划范围





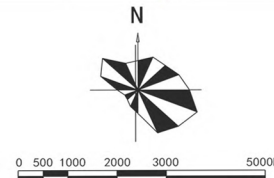
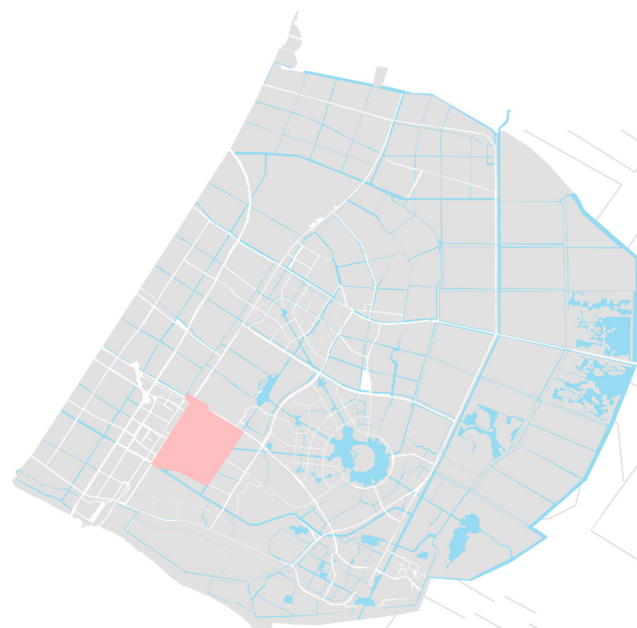
图例

- 公交场站用地
- 公共用地
- 公共绿地
- 发展留白用地
- 商服用地
- 基础教育用地
- 居住用地
- 道路

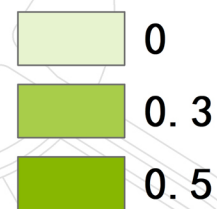


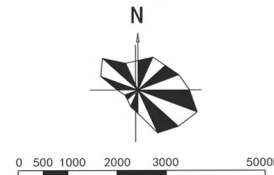
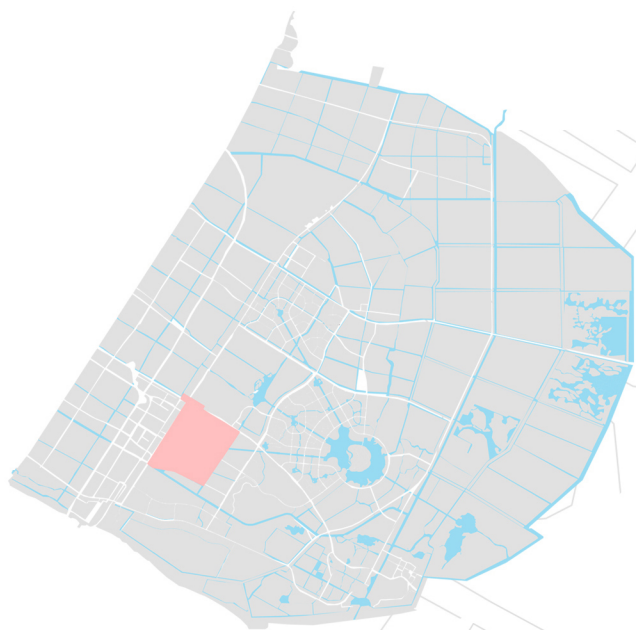
用地类型	区块编号	地块面积 (m²)	年径流 总量控 制率(%)	绿色屋 顶率比 例(%)	绿色屋顶 (m²)	下凹式 绿地比 例(%)	下凹式 绿地 (m²)	透水铺 装率比 例(%)	透水铺 装 (m²)
公共绿地	08	24983	90%	50%	624.6	10%	1998.6	50%	1873.7
	08-1	22876	90%	50%	571.9	10%	1830.1	50%	1715.7
	10	42450	90%	50%	1061.3	10%	3396.0	50%	3183.8
	12-10	12544	90%	50%	313.6	10%	1003.5	50%	940.8
	12-11	5254	90%	50%	131.3	10%	420.3	50%	394.0
	12-12	6581	90%	50%	164.5	10%	526.5	50%	493.6
	12-13	13240	90%	50%	331.0	10%	1059.2	50%	993.0
	12-6	47768	90%	50%	1194.2	10%	3821.4	50%	3582.6
	12-7	5062	90%	50%	126.5	10%	404.9	50%	379.6
	12-8	11174	90%	50%	279.3	10%	893.9	50%	838.0
	12-9	15287	90%	50%	382.2	10%	1222.9	50%	1146.5
	14-1	10651	90%	50%	266.3	10%	852.1	50%	798.8
	15-3	12508	90%	50%	312.7	10%	1000.6	50%	938.1
	16-1	8099	90%	50%	202.5	10%	647.9	50%	607.4
	16-2	23655	90%	50%	591.4	10%	1892.4	50%	1774.1
	18-1	19292	90%	50%	482.3	10%	1543.3	50%	1446.9
	18-2	4640	90%	50%	116.0	10%	371.2	50%	348.0
	19-1	4440	90%	50%	111.0	10%	355.2	50%	333.0
	19-2	3785	90%	50%	94.6	10%	302.8	50%	283.9
	20-2	5389	90%	50%	134.7	10%	431.1	50%	404.2
	22-2	7118	90%	50%	177.9	10%	569.4	50%	533.8
	22-3	5423	90%	50%	135.6	10%	433.9	50%	406.8
	31-3	17179	90%	50%	429.5	10%	1374.4	50%	1288.5
	32	112534	90%	50%	2813.4	10%	9002.7	50%	8440.1
	33	13064	90%	50%	326.6	10%	1045.1	50%	979.8
	34	45993	90%	0%	0.0	10%	3679.4	50%	3449.5
	35	19715	90%	50%	492.9	10%	1577.2	50%	1478.6
公共用地	02-1	17169	75%	30%	1802.8	10%	515.1	70%	4206.5
	12	38041	75%	30%	3994.3	10%	1141.2	70%	9319.9
	12-1	28549	75%	30%	2997.6	10%	856.5	70%	6994.5
	33-1	3400	75%	30%	357.0	10%	102.0	70%	833.0
公交场站	31-1	3177	60%	30%	333.6	0%	0.0	70%	778.3
基础教育用地	07-1	13865	75%	30%	1455.8	0%	0.0	0%	0.0
	10-1	7202	75%	30%	756.2	10%	216.1	70%	1764.5
	11	74563	75%	0%	0.0	10%	2236.9	0%	0.0
	11-1	34411	75%	0%	0.0	10%	2752.8	0%	0.0
居住用地	05-1	54063	65%	0%	0.0	0%	0.0	0%	0.0
	07	83247	65%	0%	0.0	0%	0.0	0%	0.0
	09	112972	65%	30%	11862.1	10%	3954.0	40%	13556.6
	13	72648	65%	0%	0.0	0%	0.0	0%	0.0
	14	121034	65%	0%	0.0	0%	0.0	0%	0.0
	15	80325	65%	0%	0.0	0%	0.0	0%	0.0
	15-1	60800	65%	0%	0.0	0%	0.0	0%	0.0
	15-4	40887	75%	30%	4293.1	10%	1431.0	70%	8586.2
	16	62987	65%	0%	0.0	0%	0.0	0%	0.0
	17	78316	65%	0%	0.0	0%	0.0	0%	0.0
	19	86884	65%	0%	0.0	0%	0.0	0%	0.0
	28	61650	65%	30%	6473.2	10%	2157.7	40%	7398.0
	31	56300	75%	30%	5911.5	10%	1970.5	40%	6756.0
	31-2	43012	65%	0%	0.0	0%	0.0	0%	0.0
	31-4	46920	75%	30%	4926.6	10%	1642.2	40%	5630.4
商服用地	12-2	48050	60%	30%	5045.2	0%	0.0	70%	11772.2
	12-3	27714	60%	30%	2910.0	0%	0.0	70%	6790.0
	12-4	17914	60%	0%	0.0	0%	0.0	0%	0.0
	12-5	76501	60%	30%	8032.6	0%	0.0	70%	18742.6



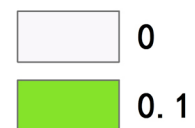


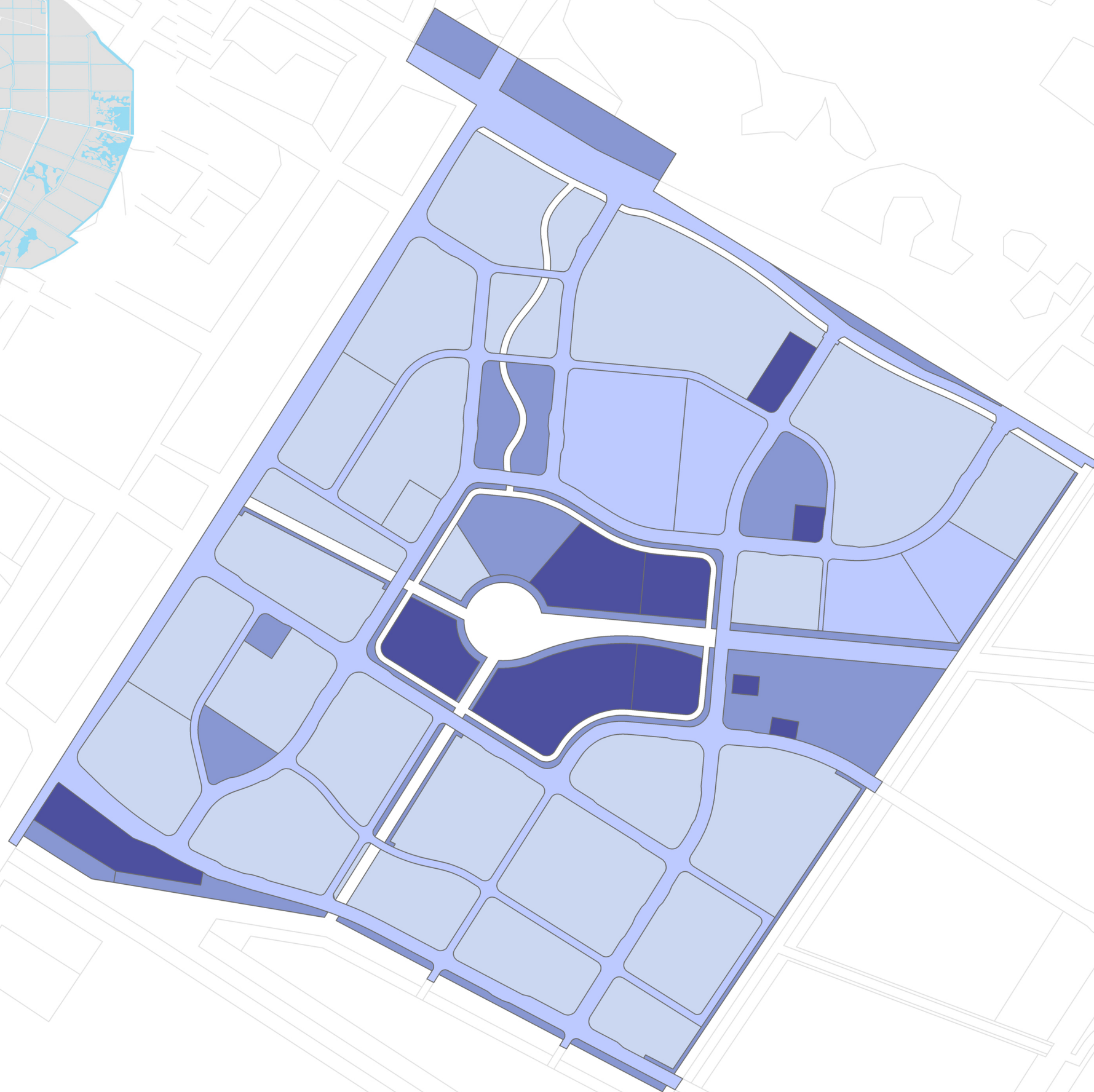
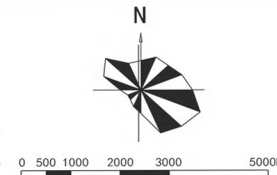
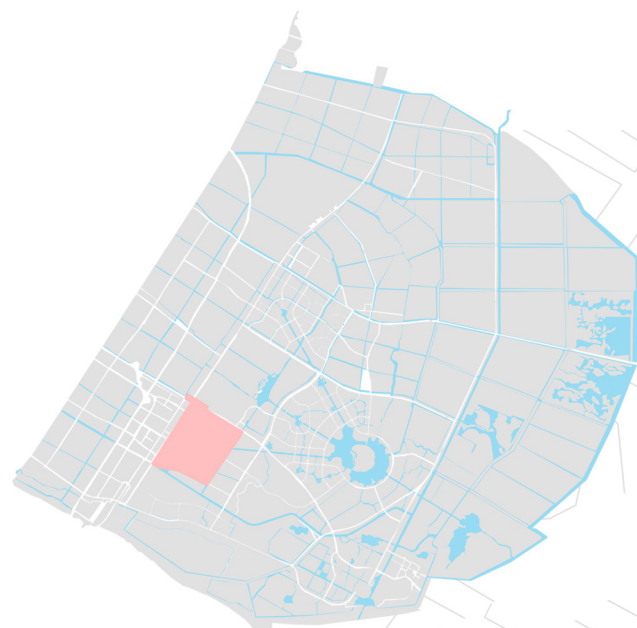
图例



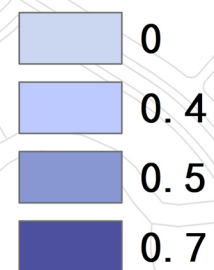


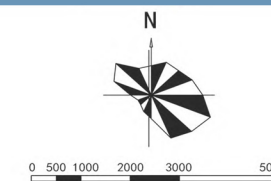
图例





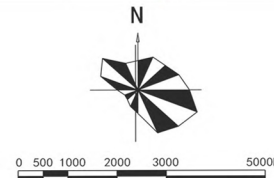
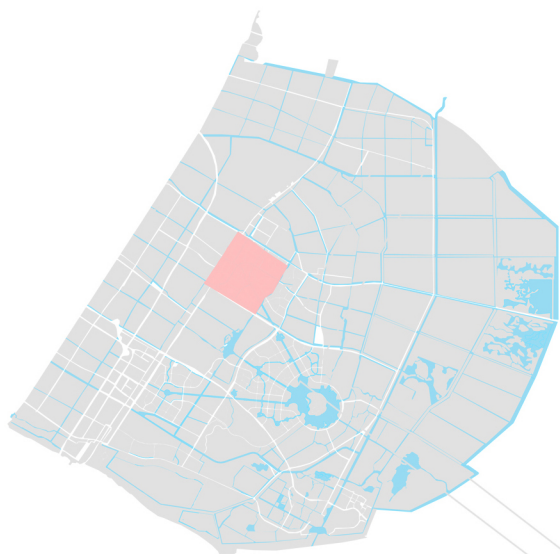
图例





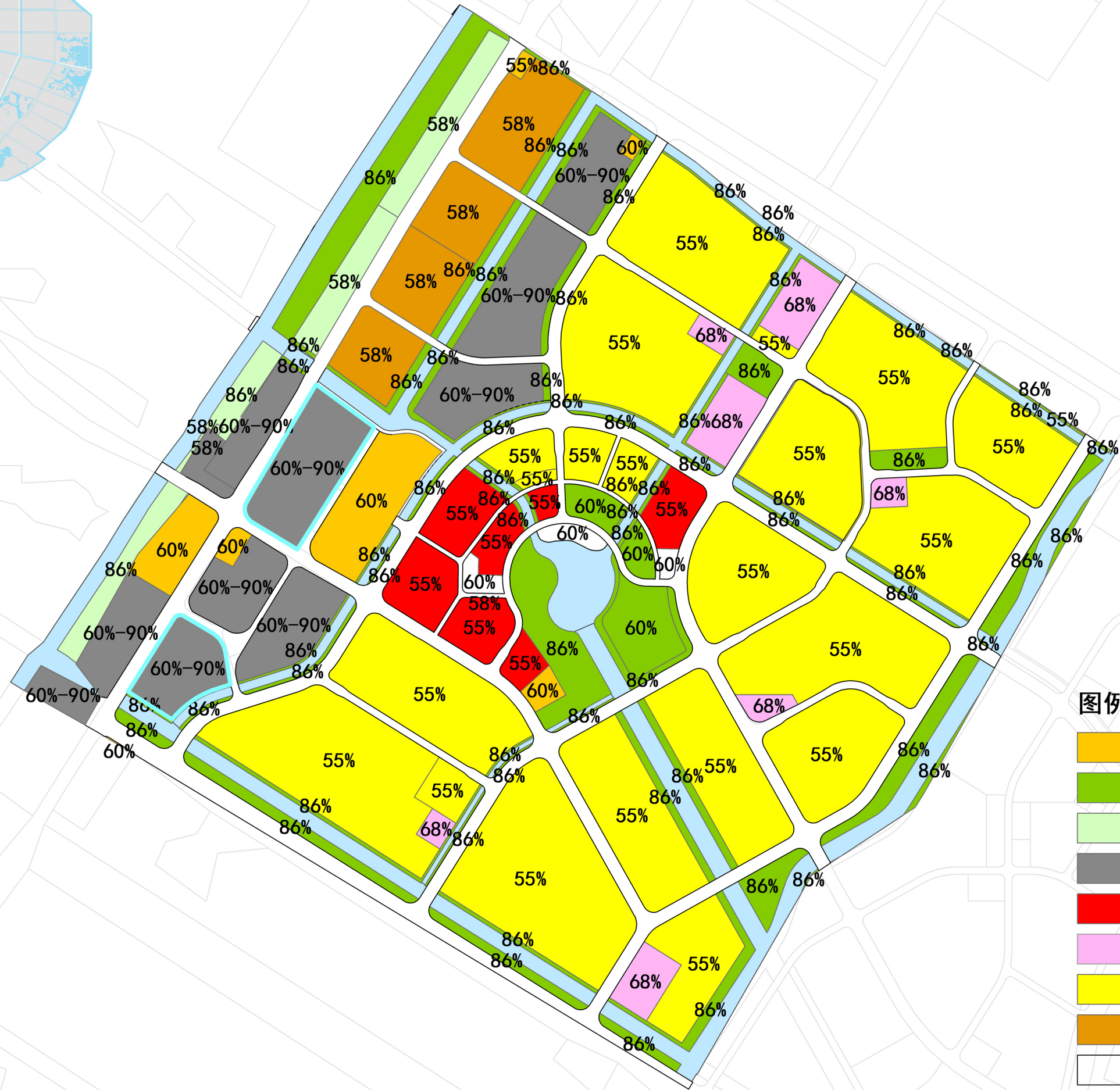
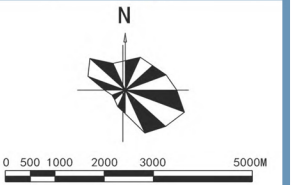
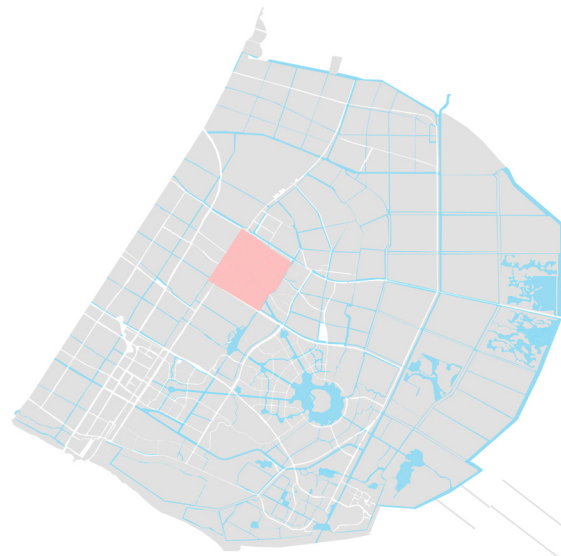
图例

- 公共用地
- 公共绿地
- 农林复合区
- 发展用地
- 商服用地
- 基础教育用地
- 居住用地
- 村庄功能区
- 道路及广场用地



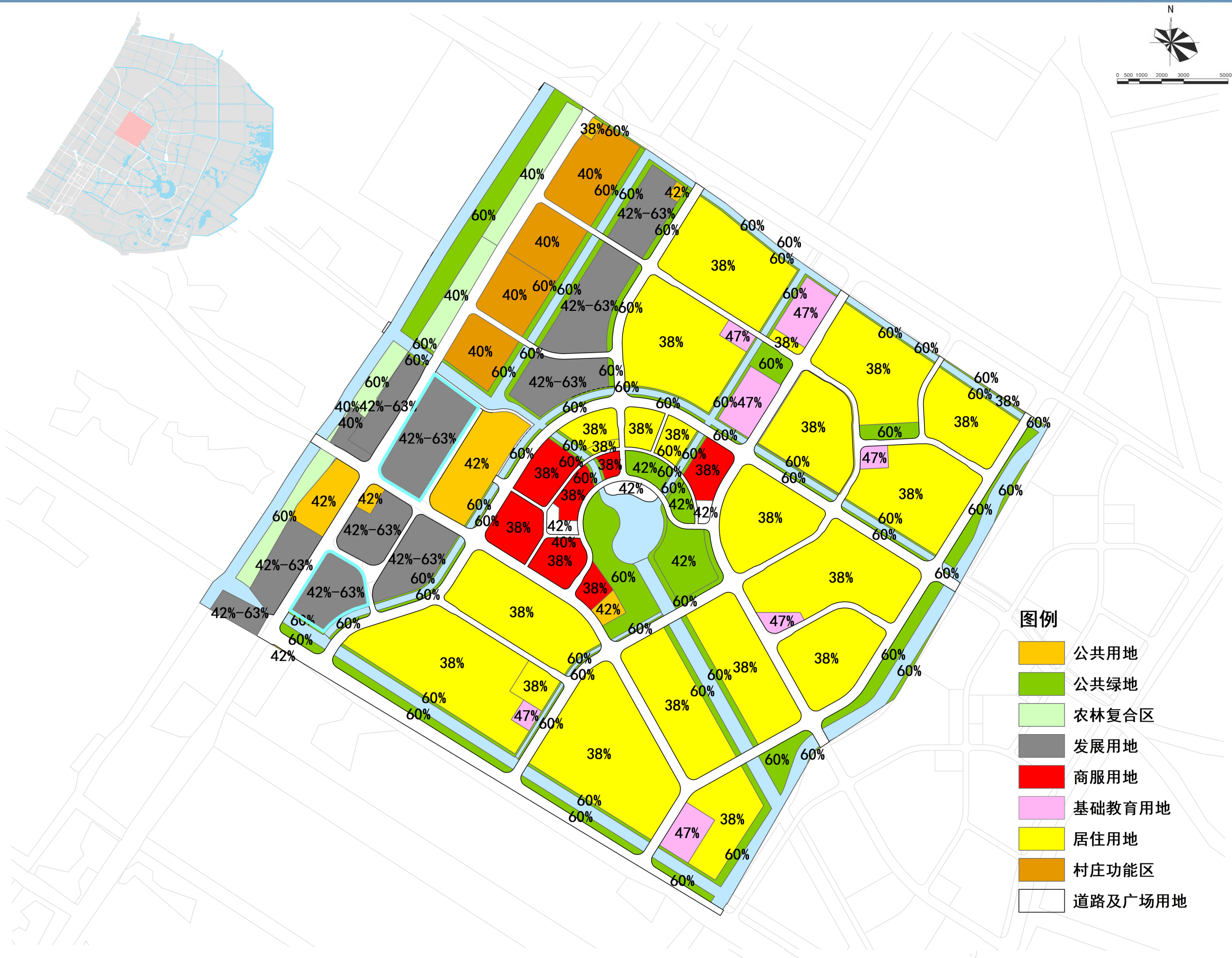
图例

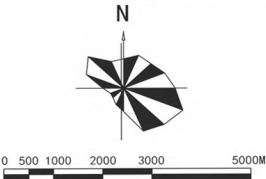
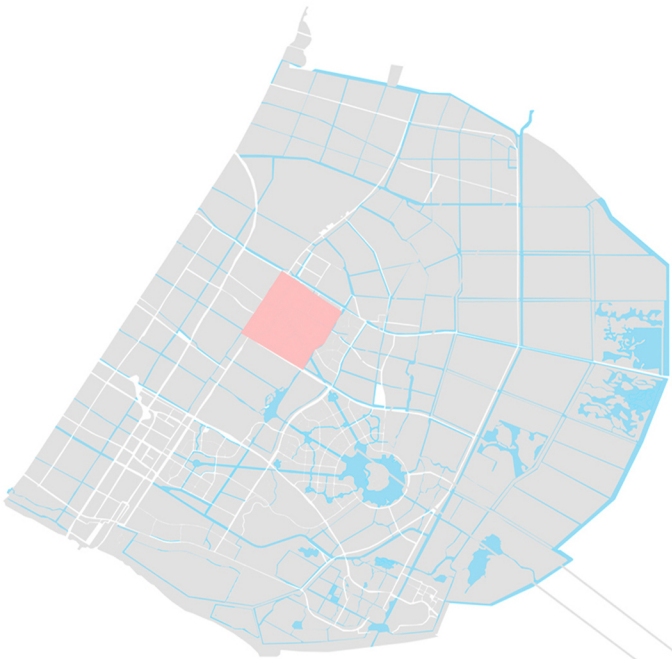
- 海绵公园绿地
- 集中下沉绿地
- 滨河缓冲带
- 规划范围
- 排涝通道
- 排口生态处理
- 调蓄水系



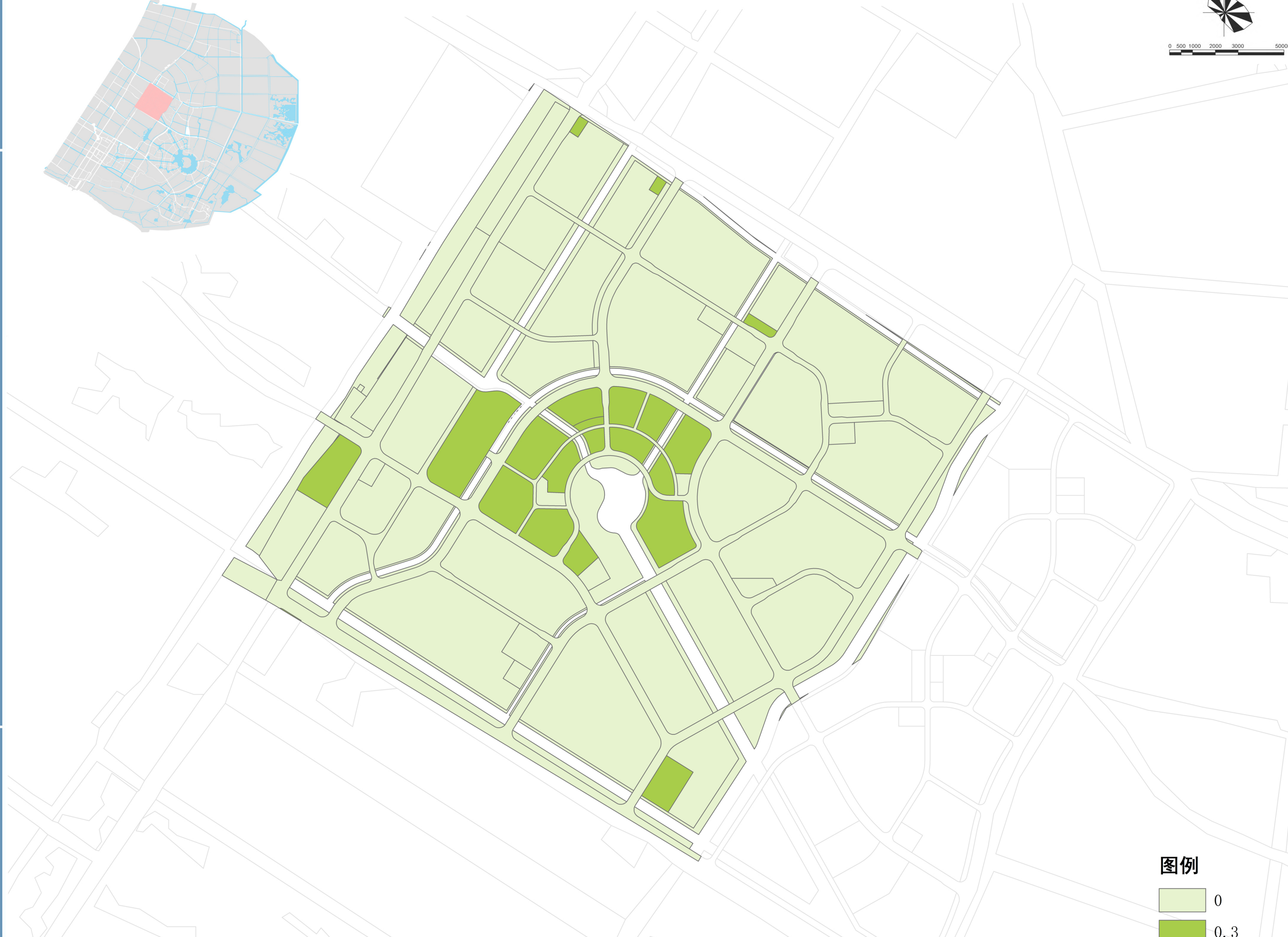
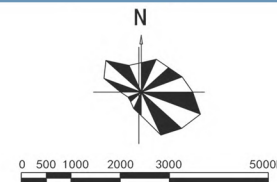
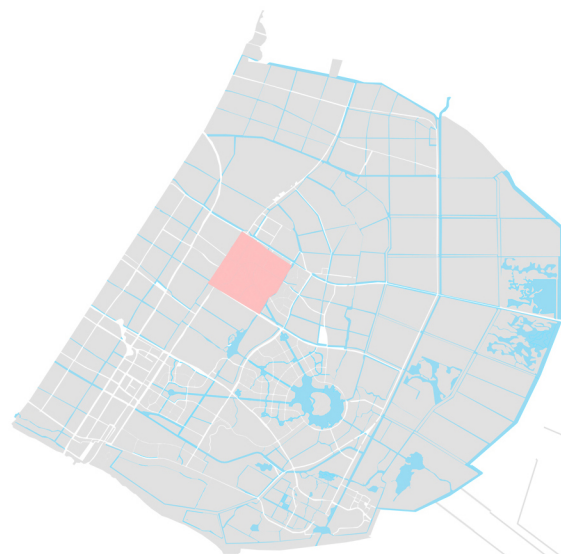
图例

- 公共用地
- 公共绿地
- 农林复合区
- 发展用地
- 商服用地
- 基础教育用地
- 居住用地
- 村庄功能区
- 道路及广场用地





用地类型	区块编号	地块面积 (m ²)	年径流总量 控制率(%)	绿色屋顶率 比例(%)	绿色屋顶 (m ²)	下凹式绿地 比例(%)	下凹式绿地 (m ²)	透水铺装率 比例(%)	透水铺装 (m ²)	用地类型	区块编号	地块面积 (m ²)	年径流总量 控制率(%)	绿色屋顶率 比例(%)	绿色屋顶 (m ²)	下凹式绿地 比例(%)	下凹式绿地 (m ²)	透水铺装率 比例(%)	透水铺装 (m ²)
村庄功能区	48	64909	58%	0%	0.0	0%	0.0	0%	0	公共绿地	28-3	10578	86%	0%	0.0	10%	846.3	50%	793
	49	44222	58%	0%	0.0	0%	0.0	0%	0		29-1	12461	86%	0%	0.0	10%	996.9	50%	935
	50	46264	58%	0%	0.0	0%	0.0	0%	0		29-2	5140	86%	0%	0.0	10%	411.2	50%	386
	51	40139	58%	0%	0.0	0%	0.0	0%	0		30-2	291	86%	0%	0.0	10%	23.3	50%	22
道路及广场用地	14-3	7671	55%	0%	0.0	10%	230.1	20%	537		30-3	15731	86%	0%	0.0	10%	1258.5	50%	1180
	17-3	3806	58%	0%	0.0	10%	114.2	20%	266		30-4	16562	86%	0%	0.0	10%	1325.0	50%	1242
	18-4	8331	58%	0%	0.0	10%	249.9	20%	583		30-5	6380	86%	0%	0.0	10%	510.4	50%	479
对外交通	43-2	11403	86%	0%	0.0	0%	0.0	20%	798		35	27115	86%	0%	0.0	10%	2169.2	50%	2034
	01-1	6570	86%	0%	0.0	5%	98.6	30%	690		35-1	3398	86%	0%	0.0	10%	271.8	50%	255
公共绿地	01-2	7936	86%	0%	0.0	5%	119.0	30%	833		41	15098	86%	0%	0.0	10%	1207.9	50%	1132
	02-1	8858	86%	0%	0.0	5%	354.3	30%	399		41-1	2513	86%	0%	0.0	10%	201.1	50%	189
	03-1	1973	86%	0%	0.0	10%	157.9	50%	148		41-2	461	86%	0%	0.0	10%	36.9	50%	35
	03-2	7165	86%	0%	0.0	10%	573.2	50%	537		41-3	196	86%	0%	0.0	10%	15.7	50%	15
	03-3	2259	86%	0%	0.0	10%	180.7	50%	169		43-1	791	86%	0%	0.0	10%	63.3	50%	59
	05-1	2161	86%	0%	0.0	10%	172.9	50%	162		43-3	786	58%	0%	0.0	10%	62.9	50%	59
	05-2	1126	86%	0%	0.0	10%	90.1	50%	84		48-1	6693	86%	0%	0.0	10%	535.5	50%	502
	05-3	1085	86%	0%	0.0	5%	43.4	30%	49		48-3	1524	86%	0%	0.0	5%	61.0	0%	0
	07-1	2465	86%	0%	0.0	5%	98.6	30%	111		49-1	8857	86%	0%	0.0	5%	354.3	30%	399
	07-2	4110	86%	0%	0.0	5%	164.4	30%	185		51-1	6375	86%	0%	0.0	10%	510.0	50%	478
	08-1	5608	86%	0%	0.0	10%	448.6	50%	421		55	20683	86%	0%	0.0	5%	827.3	0%	0
	08-2	1681	86%	0%	0.0	5%	67.2	30%	76		56	29251	86%	0%	0.0	5%	1170.1	30%	1316
	08-3	2702	86%	0%	0.0	5%	108.1	30%	122	01-3	2477	60%	30%	37.2	10%	198.2	50%	186	
	09-2	9196	86%	0%	0.0	10%	735.7	30%	414	05	68471	55%	30%	1027.1	0%	0.0	50%	5135	
	09-4	1866	86%	0%	0.0	5%	74.6	30%	84	06-1	5682	55%	0%	0.0	0%	0.0	0%	0	
	09-5	21519	86%	0%	0.0	5%	860.8	30%	968	11-3	8072	55%	0%	0.0	0%	0.0	0%	0	
	10-1	1028	86%	0%	0.0	5%	41.1	30%	46	11-5	39500	55%	30%	4147.5	10%	1185.0	50%	6913	
	10-2	844	86%	0%	0.0	5%	33.7	30%	38	18	14273	55%	30%	1498.6	10%	428.2	50%	2498	
	11	54772	86%	0%	0.0	10%	4381.7	50%	4108	18-3	10106	55%	30%	1061.1	10%	303.2	50%	1769	
	公共绿地	11-1	13234	86%	0%	0.0	10%	1058.7	50%	993	44-1	32790	55%	30%	3443.0	0%	0.0	50%	5738
		11-2	1138	86%	0%	0.0	10%	91.0	50%	85	45-1	310	55%	30%	32.5	10%	9.3	50%	54
		13-1	1487	86%	0%	0.0	10%	119.0	50%	112	48-2	2824	86%	30%	296.5	10%	84.7	50%	494
		14-1	857	86%	0%	0.0	10%	68.6	50%	64	09-1	6311	68%	0%	0.0	0%	0.0	0%	0
		14-2	863	86%	0%	0.0	10%	69.0	50%	65	20-1	28297	68%	0%	0.0	0%	0.0	0%	0
		15-2	1536	86%	0%	0.0	10%	122.8	50%	115	20-2	7212	68%	0%	0.0	0%	0.0	0%	0
		17-1	897	86%	0%	0.0	10%	71.8	50%	67	25-1	7783	68%	0%	0.0	0%	0.0	0%	0
17-2		1583	86%	0%	0.0	10%	126.6	50%	119	26-1	8600	68%	0%	0.0	0%	0.0	0%	0	
18-1		537	86%	0%	0.0	10%	43.0	50%	40	30-1	21600	68%	30%	2268.0	10%	648.0	70%	5292	
18-2		932	86%	0%	0.0	10%	74.6	50%	70	15	19767	55%	30%	2075.6	10%	593.0	70%	4843	
20-3		2891	86%	0%	0.0	10%	231.3	50%	217	15-1	3304	55%	30%	346.9	10%	99.1	70%	809	
20-4		12957	86%	0%	0.0	5%	518.3	0%	0	16	4719	55%	30%	495.5	10%	141.6	70%	1156	
20-5		1238	86%	0%	0.0	5%	49.5	0%	0	16	15030	55%	30%	1578.1	10%	526.0	70%	3156	
20-6		3035	86%	0%	0.0	5%	121.4	30%	137	21-4	17390	55%	30%	1826.0	10%	608.7	70%	3652	
20-7		3839	86%	0%	0.0	5%	153.5	30%	173	52	36041	58%	0%	0.0	0%	0.0	0%	0	
21-2		4224	86%	0%	0.0	10%	337.9	50%	317	53	30824	58%	0%	0.0	0%	0.0	0%	0	
21-3		3415	86%	0%	0.0	5%	136.6	30%	154	54	71245	55%	0%	0.0	0%	0.0	0%	0	
22-1		288	86%	0%	0.0	5%	11.5	30%	13	57	16107	58%	0%	0.0	0%	0.0	0%	0	
22-2		2322	86%	0%	0.0	5%	92.9	30%	105	11-4	11917	55%	30%	1251.3	0%	0.0	70%	2920	
22-3		11622	86%	0%	0.0	10%	929.8	30%	523	12	26102	55%	30%	2740.7	0%	0.0	70%	6395	
23-1	2060	86%	0%	0.0	5%	82.4	30%	93	13	30383	58%	30%	3190.2	0%	0.0	70%	7444		
23-2	3210	86%	0%	0.0	5%	128.4	30%	144	13-2	33596	55%	30%	3527.5	0%	0.0	70%	8231		
24-1	1956	86%	0%	0.0	5%	78.2	30%	88	14	15161	55%	30%	1591.9	0%	0.0	70%	3715		
24-2	2074	86%	0%	0.0	5%	83.0	30%	93	14-4	5973	55%	30%	627.2	0%	0.0	70%	1463		
25-2	3557	86%	0%	0.0	5%	142.3	30%	160	17	24364	55%	30%	2558.2	0%	0.0	70%	5969		
25-3	2290	86%	0%	0.0	5%	91.6	30%	103	24-3	383	55%	30%	40.3	0%	0.0	70%	94		
28-2	10578	86%	0%	0.0	10%	846.3	50%	793											



图例



